

## CAPITOLUL I INTRODUCERE

Elaborarea strategiilor de dezvoltare locală reprezintă unul din pașii cei mai importanți care susțin procesele de dezvoltare locală, condiționând și influențând în bună măsură evoluția acestora. Acest tip de strategii clarifică direcțiile și domeniile spre care se orientează efortul de dezvoltare al comunităților pe termen mediu și lung.

Principiile de bază care au stat la baza elaborării acestei strategii au fost următoarele:

- principiul cunoașterii trăsăturilor locale. Programul a fost elaborat în urma unei analize atente a realităților din această comună;
- principiul realității. Acest plan strategic prezintă potențialul, stadiul de dezvoltare și baza de plecare în cadrul procesului dezvoltării durabile;
- principiul continuității și sustenabilității. Programul va fi îmbunătățit continuu și după adoptarea acestuia de către primărie;
- principiul armonizării cu obiectivele de dezvoltare existente la nivelul Uniunii Europene; Relevanța acestui tip de activitate constă în faptul că, aplicarea strategiei de dezvoltare regională și rurală va conduce la reducerea disparităților din cadrul spațiului rural și la participarea României la propunerile de asistență a U.E

Utilitatea elaborării planurilor de dezvoltare strategică este susținută de argumente, care în esență vizează:

- utilizarea resurselor umane și logistice existente - elaborarea unui plan strategic de dezvoltare locală contribuie, pe termen mediu și lung, la gestionarea mai eficientă a resurselor locale (resurse umane, financiare, logistice etc.), permițând mobilizarea la cote superioare a acestor resurse în vederea atingerii obiectivelor propuse în cadrul planurilor de dezvoltare;
- existența unui plan de dezvoltare – care creează/facilitează obținerea resurselor financiare care să susțină procesele de dezvoltare la nivel local. Planul strategic clarifică pentru toți factorii implicați în programele de ajustare sau dezvoltare socială, care sunt obiectivele urmărite de autoritățile locale pe termen mediu și lung, rolul strategiei de dezvoltare fiind acela de a modifica optica elaborării unor strategii conjuncturale prin care se urmărește elaborarea „strategiilor de supraviețuire imediată” (satisfacerea unor nevoi imediate). Această perspectivă imediată trebuie înlocuită cu perspectiva dezvoltării strategice. **Scopul acestei lucrări este acela de a face o diagnoză a spațiului rural la nivelul comunei Palanca , în vederea identificării principalelor probleme cu care se confruntă această comunitate, precum și definirii unei strategii de dezvoltare rurală.**

Diagnoza acestui spațiu a fost realizată pe mai multe nivele:

- nivel statistic;
- evaluarea activității administrației publice locale;

Strategia de Dezvoltare Durabilă a comunei Palanca reprezintă un document cuprinzător, care exprimă valorile comunității locale și stabilește obiectivele de dezvoltare, conturând viziunea asupra viitorului comunei, indicând direcții de dezvoltare și punctând

traectoria evoluției printr-o succesiune de proiecte ce urmează a se concretiza într-o listă finală de acțiuni.

De asemenea, Strategia de Dezvoltare se constituie ca principal instrument de lucru al Consiliului Local Palanca , care va orienta gândirea, decizia și acțiunea către obiectivele superioare sau către premisele obiectivelor. Contextul internațional ales pentru trasarea Strategiei de dezvoltare este definit de aplicarea modelelor europene de dezvoltare socială, economică și de mediu și opțiunea față de modelul de dezvoltare durabilă.

Analiza contextului local a condus la un set compact de informații ce se regăsesc în analiza SWOT.

## Cap.II. CONTEXT DE DEZVOLTARE DURABILĂ

### II.1 CONTEXTUL INTERNAȚIONAL

Agenda 2030 pentru Dezvoltare Durabilă a rezultat în urma unui proces internațional îndelungat de analiză, care recunoaște că problemele globale se pot rezolva doar prin soluții la nivel global. Modificarea percepției și conștientizarea evoluției fără precedent a societății, creșterea natalității la scară globală, a accelerării economiilor țărilor în curs de dezvoltare și a disparităților sociale au pus în evidență limitele creșterii planetare. Creșterea prețurilor la anumite resurse a evidențiat faptul că Pământul își poate epuiza resursele fizice regenerabile și neregenerabile, conducând la un dezechilibru catastrofal. Bazele progresului în domeniul protecției mediului, corelat cu dezvoltarea, au fost introduse pentru prima dată pe agenda internațională la Conferința de la Stockholm (1972). Rezultatul a fost crearea Programului ONU pentru mediu prin adoptarea unei Declarații privind protecția mediului în scopul de „a apăra și îmbunătăți mediul uman pentru generațiile prezente și viitoare”. La această conferință s-a conferit legitimitate conceptului de dezvoltare durabilă cu cei trei piloni: economic, social și de mediu. Cei trei piloni prin care Agenda 2030 pentru Dezvoltare Durabilă se structurează au fost definiți în Raportul Comisiei Brundtland (1987):

**1. ECHITATEA SOCIALĂ** – prin care națiunile în curs de dezvoltare trebuie să aibă posibilitatea de a-și satisface nevoile de bază în ceea ce privește ocuparea forței de muncă, alimentația, asigurarea energiei, apei și canalizării;

**2. CREȘTEREA ECONOMICĂ** – la nivelul națiunilor în curs de dezvoltare pentru a se apropia de calitatea vieții din țările dezvoltate;

**3. MEDIUL** – cu nevoia de a conserva și îmbunătăți baza de resurse disponibile prin schimbarea treptată a modului în care trebuie să se dezvolte și să fie folosite tehnologiile. Această abordare a fost posibilă prin punerea în evidență a conceptului de „depășire a limitelor”. S-a conștientizat că resursele naturale, de care societatea are nevoie și care sunt limitate, au fost depășite, creând în același timp un dezechilibru ecologic la nivel planetar, prin creșterea economică iresponsabilă. Astfel, s-a constatat că numai prin susținerea simultană a celor trei piloni – social, economic și de mediu – se poate ajunge la o dezvoltare durabilă și la un viitor comun la nivel global. Primul Summit al Națiunilor Unite pentru mediu și dezvoltare de la Rio, în 1992, a abordat reducerea ponderii economice, astfel încât să nu fie afectată capacitatea de menținere a echilibrului biofizic al Pământului, fără a renunța însă la bunăstarea socială. Declarația de la Rio și Agenda 21 au dezvoltat teme de mediu în beneficiul social și anume: calitatea vieții, utilizarea resurselor naturale, protecția bunurilor globale, managementul comunităților umane și creșterea economică.

Summit-ul Mileniului, din 2000, a ratificat Declarația Mileniului, primul document cadru la nivel internațional pentru combaterea sărăciei, a foametei, a bolilor și inegalităților la nivel mondial. Pentru a realiza aspirațiile Declarației Mileniului, s-au definit 8 obiective specifice

de dezvoltare, cunoscute ca Obiectivele de Dezvoltare ale Mileniului, 21 de ținte și 60 de indicatori, cu termen de realizare 2015. Conferința ONU privind Dezvoltarea Durabilă Rio+20, din 2012, a elaborat documentul *Viitorul*, care a înregistrat progresele în direcția realizării Obiectivelor de Dezvoltare ale Mileniului și a făcut trecerea către stabilirea Obiectivelor de Dezvoltare Durabilă pentru Agenda de după 2015. Acest document este o recunoaștere în continuare a importanței celor trei dimensiuni ale dezvoltării durabile – social, economic și de mediu. Agenda 2030 pentru Dezvoltare Durabilă - Transformarea lumii noastre, adoptată la 25 septembrie 2015 de șefii de stat și guvern din 193 de țări, în cadrul Adunării Generale a ONU, este o versiune, fundamental modificată, a cadrului conceptual al dezvoltării durabile, structurate pe un pachet de 17 obiective de dezvoltare durabilă, susținute prin 169 de ținte subiacente. Agenda 2030 solicită acțiuni din partea tuturor țărilor, sărace, bogate și cu venituri medii. Recunoaște că încetarea sărăciei trebuie să fie însoțită de un plan care să contribuie la creștere economică și abordează o serie de nevoi sociale, inclusiv educație, sănătate, protecție socială și locuri de muncă, abordând în același timp problemele combaterii schimbărilor climatice și protecția mediului. Aceasta acoperă, de asemenea, aspecte precum inegalitatea, infrastructura, energia, consumul, biodiversitatea, oceanele și industrializarea. Agenda promovează implicarea tuturor părților interesate, prin democratizarea procesului decizional pe tema dezvoltării durabile. Se subliniază responsabilitatea și rolul generațiilor tinere pentru crearea dezvoltării durabile.

## **II.2 CONTEXT EUROPEAN**

În cadrul UE, începând cu anul 2006, conceptul de dezvoltare durabilă a fost integrat în Strategia pentru o Europă Extinsă, într-o viziune strategică unitară și coerentă, având ca obiectiv general îmbunătățirea continuă a calității vieții pentru generațiile prezente și viitoare, pentru crearea unor comunități durabile, capabile să gestioneze și să folosească resursele în mod eficient și să valorifice potențialul de inovare ecologică și socială al economiei, în vederea asigurării prosperității, protecției mediului și coeziunii sociale.

În 2010, ca o continuare a dezvoltării durabile a UE, a fost adoptată Strategia Europa 2020 de promovare a creșterii inteligente (bazată pe: educație, cercetare, inovare), durabile (bazată pe reducerea emisiilor de carbon, eficiență energetică, resurse regenerabile) și incluzive (crearea de noi locuri de muncă, reducerea sărăciei etc.). Alături de statele membre și respectând principiul subsidiarității UE s-a angajat să devină lider în punerea în aplicare a Agendei 2030 și, implicit, a celor 17 Obiective de Dezvoltare Durabilă.

Comisia Europeană a prezentat în 22 noiembrie 2016 Comunicarea „Pașii următori pentru un viitor european durabil”. Documentul prezintă răspunsul Uniunii Europene la Agenda 2030 și confirmă integrarea obiectivelor de dezvoltare durabilă în cadrul politicii europene și în prioritățile actuale ale Comisiei Europene, evaluarea situației și identificarea celor mai relevante preocupări privind durabilitatea. Prin această comunicare, Uniunea Europeană s-a angajat în favoarea unei dezvoltări durabile prin care „să asigure o viață demnă pentru toți respectând limitele planetei, care să reunească prosperitatea COM(2016)793 - Communication from the Commission to the European Parliament, the Council, the

European Economic and Social Committee and the Committee of the Regions "Next steps for a sustainable European future European action for sustainability" . și eficiența economică, societăți pașnice, incluziunea socială și responsabilitatea față de mediu". Răspunsul UE la Agenda 2030 este de a integra cele 17 ODD în politicile publice ale Uniunii, în scopul sprijinirii efortului global de construire a unui viitor durabil în colaborare cu partenerii săi. Cele 17 ODD sunt deja urmărite de multe dintre politicile Uniunii Europene, iar România, ca membră a acestei comunități, își propune prin această strategie abordarea integrată a obiectivelor din Agenda 2030 pentru Dezvoltare Durabilă.

### **II.3 CONTEXT NAȚIONAL**

Pornind de la ideea că beneficiile dezvoltării economice trebuie să fie mai mari decât costurile, inclusiv cele legate de conservarea și îmbunătățirea mediului, prima strategie de Dezvoltare Durabilă a României din 1999 a avut ca obiectiv îmbunătățirea progresivă și menținerea bunăstării populației în corelare cu cerințele folosirii raționale a resurselor naturale și ale conservării ecosistemelor. Aderarea la Uniunea Europeană în 2007 a ajustat prioritățile naționale, prin Strategia Națională pentru Dezvoltare Durabilă. Orizonturi 2013-2020-2030 (SNDD), aprobată de Guvernul României la 12 noiembrie 2008, vizând reducerea decalajului socio-economic față de cel al statelor membre ale Uniunii Europene.

Pentru ca dezvoltarea durabilă să reușească în România și, prin urmare Agenda 2030, împreună cu angajamentele Uniunii Europene, această strategie este construită în jurul cetățeanului și nevoilor generațiilor viitoare. Strategia pleacă de la premisa că, dezvoltarea durabilă prezintă un cadru de gândire care, odată însușit de către cetățean, va ajuta la crearea unei societăți mai echitabile, definită prin echilibru și solidaritate și care să poată face față schimbărilor aduse de probleme actuale globale, regionale și naționale, inclusiv scăderea demografică. Grija statului față de cetățean și respectul cetățeanului față de instituții, față de aproapele său, de valorile morale și diversitatea culturală și etnică vor duce la o societate durabilă.

Pe plan economic este nevoie de garantarea unei creșteri economice pe termen lung de care să beneficieze cetățenii României. Deși economia unei țări adeseori se măsoară prin cifre, care nu iau în considerare potențialul cetățeanului, transformarea economiei într-una durabilă și competitivă necesită un nou mod de acțiune care să se centreze pe inovație, optimism și reziliența cetățenilor. O asemenea abordare va crea o cultură a antreprenoriatului în care cetățeanul se poate realiza material și aspirațional.

Sub aspect social este nevoie de o societate coezivă, care să beneficieze de îmbunătățirea sistemului de educație și sănătate, de reducerea inegalităților dintre bărbați și femei, dintre mediul urban și rural, care să conducă la promovarea unei societăți deschise, în care cetățenii se pot simți apreciați și sprijiniți. E nevoie de cultivarea rezilienței populației, în așa fel încât cetățeanul, într-un cadru instituțional echitabil, să își poată realiza visurile acasă. În același timp, statul trebuie să ajute la sporirea potențialului cetățeanului prin abordarea problemelor legate de sănătate, de educație și de limitele pieței libere, probleme la care se poate răspunde prin politici publice, rezultatul fiind un nivel de trai cât

mai ridicat pentru toți cetățenii. Sporirea capitalului social – crearea unui simț civic definit prin încredere între cetățeni - va conduce la deblocarea potențialului cetățenilor români pentru a se realiza prin forțe proprii, asigurând totodată și dezvoltarea durabilă a comunităților lor. Conștientizarea importanței mediului a crescut semnificativ în ultimii ani, atât în ceea ce privește mediul natural, cât și la cel antropic. Protejarea naturii este responsabilitatea tuturor datorită impactului biunivoc om – mediu, dar și o oportunitate a cetățenilor de a se uni într-un scop nobil, prin conștientizarea acestei responsabilități. Realizarea unui mediu antropic durabil poate fi atins prin cultivarea unui sentiment de apartenență și de comunitate, care să elimine simțul singurătății cetățeanului, factor de risc în realizarea potențialului personal și, în ultimă instanță, a funcționării comunitare.

## **OBIECTIVELE PENTRU DEZVOLTARE DURABILĂ**

### **OBIECTIVUL 1: FĂRĂ SĂRĂCIE**

#### **Tinte 2030**

- Eradicarea sărăciei extreme pentru toți cetățenii
  - Reducerea cu cel puțin jumătate a numărului de cetățeni care trăiesc în sărăcie relativă
  - Consolidarea sistemului național unitar a serviciilor de intervenție de urgență, reabilitare ulterioară și compensare a pierderilor în caz de calamități naturale, accidente industriale sau evenimente climatice extreme

### **OBIECTIVUL 2: FOAMETE ZERO**

#### **Tinte 2030**

- ✚ Eradicarea malnutriției și menținerea ratei obezității sub 10%, similar cu nivelul înregistrat în anul 2014
- ✚ Finalizarea cadastrului agricol
- ✚ Dublarea ponderii agriculturii în PIB-ul României, față de anul 2018
- ✚ Menținerea și extinderea diversității genetice a semințelor, a plantelor cultivate și a animalelor de fermă și domestice și a speciilor sălbatice înrudite
- ✚ Creșterea gradului de valorificare a producției agricole autohtone
- ✚ Creșterea ponderii agriculturii ecologice în totalul producției agricole
- ✚ Menținerea și rentabilizarea unor ocupații și metode tradiționale de valorificare a plantelor medicinale și fructelor de pădure în zona montană. Menținerea tradițiilor locale prin creșterea numărului de produse cu caracteristici specifice în ceea ce privește originea geografică

### **OBIECTIVUL 3: SĂNĂTATE ȘI BUNĂSTARE**

#### **Tinte 2030**

- ✚ Asigurarea accesului universal la servicii de informare, educare și consiliere pentru promovarea prevenției și adoptarea unui stil de viață fără riscuri

- ✚ Digitalizarea completă a sistemului de sănătate și, implicit eliminarea documentelor și registrelor tipărite pe suport de hârtie, pentru a eficientiza și a facilita intervențiile medicale, pentru a asigura populației accesul rapid la servicii medicale de calitate, la tratamente și medicamente și pentru monitorizarea eficientă a nevoilor
- ✚ Reducerea prevalenței mortalității materne și infantile, a incidenței cancerului la sân sau de col uterin și a sarcinilor la adolescente, având ca obiectiv prioritar grupurile vulnerabile și defavorizate
- ✚ Reducerea mortalității materne și mortalității neonatale, astfel încât să se situeze sub media UE
- ✚ Creșterea acoperirii vaccinale până la nivelul minim recomandat de OMS pentru fiecare vaccin, prin dezvoltarea unei platforme comune de colaborare între autorități, medici, pacienți, organizații internaționale cu experiență în acest domeniu, reprezentanți ai companiilor în domeniu, precum și alți factori interesați
- ✚ Promovarea conștientizării bolilor psihice, reducerea stigmatului și crearea unui mediu în care cetățenii afectați se simt acceptați și unde pot cere ajutor
- ✚ Stoparea îmbolnăvirii de tuberculoză și combaterea hepatitei și a altor boli transmisibile
- ✚ Reducerea cu o treime a mortalității premature cauzate de bolile netransmisibile prin prevenire și tratament și prin promovarea sănătății și bunăstării mintale
- ✚ Reducerea mortalității cauzate de boli cronice
- ✚ Reducerea consumului de substanțe nocive

#### **OBIECTIVUL 4: EDUCAȚIE DE CALITATE**

##### ***Tinte 2030***

- ✚ Reducerea ratei de părăsire timpurie a sistemului educațional
- ✚ Învățământ axat pe competențe și centrat pe nevoile elevului, căruia să îi fie oferită o mai mare libertate în definirea priorităților de studiu, prin măsuri precum creșterea ponderii de materii opționale
- ✚ Asigurarea faptului că toți elevii dobândesc cunoștințele și competențele necesare pentru promovarea dezvoltării durabile, inclusiv prin educația pentru dezvoltare durabilă și stiluri de viață durabile, drepturile omului, egalitatea de gen, promovarea unei culturi a păcii și non-violenței, aprecierea diversității culturale și a contribuției culturii la dezvoltarea durabilă
- ✚ Accentuarea rolului, în procesul educațional, al educației civice, a principiilor și noțiunilor despre o societate durabilă pașnică și incluzivă, egalitate de gen, despre valorile democrației și pluralismului, despre valorile multiculturalismului, prevenția discriminării și înțelegerea percepției „celuilalt”, despre importanța eradicării violenței cu accent pe fenomenul de violență în școli
- ✚ Modernizarea sistemului de învățământ prin adaptarea metodologiilor de predare-învățare la folosirea tehnologiilor informaționale și creșterea calității actului educațional

- ✚ Organizarea învățământului profesional și tehnic în campusuri special amenajate și dotate; pregătirea personalului didactic bine calificat; elaborarea de curriculum potrivit cerințelor de pe piața muncii prin dezvoltarea de parteneriate, inclusiv cu mediul de afaceri
- ✚ Extinderea generalizată a facilităților pentru formarea și perfecționarea continuă pe tot parcursul vieții, sporirea considerabilă a participării la sistemele formale și nonformale de cunoaștere în vederea apropierii României de media performanțelor din statele membre ale UE
- ✚ Extinderea rețelei de centre comunitare de învățare permanentă de către autoritățile locale; continuarea cointeresării companiilor în sprijinirea înrolării angajaților în asemenea programe
- ✚ Creșterea substanțială a numărului de tineri și adulți care dețin competențe relevante, inclusiv competențe profesionale, care să faciliteze angajarea, crearea de locuri de muncă decente și antreprenoriatul
- ✚ Creșterea nivelului de educație financiară a cetățenilor
- ✚ Extinderea în educația formală universitară a dezvoltării durabile ca principii și specializare și accentuarea rolului cercetării interdisciplinare în dezvoltarea unei societăți durabile

## **OBIECTIVUL 5: EGALITATE DE GEN**

### ***Tinte 2030***

- ✚ Continuarea reducerii disparității salariale dintre sexe
- ✚ Eliminarea tuturor formelor de violență împotriva femeilor și fetelor, în sferile publice și private, inclusiv a traficului, exploatării sexuale și a altor tipuri de exploatare
- ✚ Asigurarea participării depline și eficiente a femeilor și a egalității de șanse la ocuparea posturilor de conducere la toate nivelurile de luare a deciziilor în viața politică, economică și publică

## **II.4 CONTEXT REGIONAL**

Programul Operațional Regional pentru regiunea Nord-Est 2021-2027, este un document strategic de programare care acoperă domeniile: specializare inteligentă și inovare, IMM-uri, digitalizare, eficiență energetică, dezvoltare urbană, mobilitate și conectivitate, biodiversitate, infrastructura educațională, turism și cultură/patrimoniul cultural. Luând în considerare nevoile naționale, regionale și locale, obiectivele specifice selectate și Acțiunile/Tipurile de proiecte susțin *Strategia programului* pentru dezvoltarea durabilă și echilibrată a regiunii. Proiectele finanțate au potențialul de a contribui la îmbunătățirea infrastructurii verzi, prin adoptarea unor soluții care să permită reducerea amprentei ecologice a componentei antropice. Adoptarea unor soluții compatibile cu principiile infrastructurii verzi contribuie totodată la îmbunătățirea condițiilor de viață ale comunităților locale, prin asigurarea menținerii condițiilor ecologice optime.



## AP 1 - O regiune mai competitivă, mai inovativă

**Obiectiv Specific FEDR**- Dezvoltarea capacităților de cercetare și inovare și adoptarea tehnologiilor avansate

**Acțiuni/Tipuri de proiecte**

1. integrarea organizațiilor CDI în structuri, parteneriate și proiecte de cooperare interregionale și internaționale, aliniate domeniilor RIS3
2. consolidarea capacității de cercetare-inovare la nivel regional inclusiv a întreprinderilor și promovarea colaborării între organizațiile CDI și mediul de afaceri
3. sprijinirea transferului tehnologic
4. investiții în infrastructurile proprii ale organizațiilor de CDI / companiilor din domenii de specializare inteligentă
5. sprijinirea dezvoltării clusterelor cu accent pe exploatarea inovativă și completarea verigilor lipsă din cadrul lanțului de valoare
6. dezvoltarea capacității ecosistemului antreprenorial de inovare pentru crearea, maturizarea și internaționalizarea start-up / spin-off în domenii de specializare inteligentă

**Obiectiv Specific FEDR** -Impulsionarea creșterii și competitivității IMM-urilor

**Acțiuni/Tipuri de proiecte**

1. investiții pentru facilitarea dezvoltării tehnologice a companiilor
2. investiții în active fixe corporale și necorporale în microîntreprinderi și IMM-uri, pentru dezvoltarea capacității de producție
3. susținerea implementării mecanismelor de economie circulară în companiile românești

**Obiectiv Specific FEDR** -Dezvoltarea competențelor pentru specializare inteligentă, tranziție industrială și antreprenariat

**Acțiuni/Tipuri de proiecte**

1. dezvoltarea capacității administrative a actorilor implicați în elaborarea, implementarea, monitorizarea, evaluarea și revizuirea strategiilor de specializare inteligentă
2. dezvoltarea competențelor la nivelul IMM-urilor, organizațiilor de CDI, entităților implicate în procesul de descoperire antreprenorială
3. crearea unui one-stop-shop regional dedicat proiectelor de cercetare-dezvoltare-inovare

## AP 2 - O regiune mai digitalizată

**Obiectiv Specific FEDR** -Fructificarea avantajelor digitalizării, în beneficiul cetățenilor, al companiilor și al guvernelor

**Acțiuni/Tipuri de proiecte**

1. susținerea digitalizării administrației și serviciilor publice la nivel local (siguranța publică, servicii și utilități publice, monitorizare energie, mediu, iluminat public, sisteme GIS)
2. transformarea digitală a companiilor prin adoptarea tehnologiilor și instrumentelor digitale care conduc noi modele de afaceri
3. sprijin pentru dezvoltarea Hub-urilor Inovative Digitale (DIH)
4. digitalizarea în învățământul preuniversitar, profesional și tehnic/dual și universitar prin crearea și dezvoltarea unor platforme digitale, baze de date și biblioteci virtuale pentru studenți, live streaming, echipamente și infrastructură de projection and video mapping

### AP 3 - O regiune durabila, mai prietenoasa cu mediul

**Obiectiv Specific FEDR-** Promovarea eficienței energetice și reducerea emisiilor de gaze cu efect de seră

**Acțiuni/Tipuri de proiecte**

- 1.investiții în clădirile rezidențiale în vederea asigurării/îmbunătățirii eficienței energetice, inclusiv activități de consolidare, după caz, în funcție de riscurile identificate și măsuri pentru utilizarea unor surse alternative de energie
- 2.investiții în clădirile publice în vederea asigurării/îmbunătățirii eficienței energetice, inclusiv activități de consolidare în funcție de riscurile identificate și măsuri pentru utilizarea unor surse alternative de energie
- 3.încălzire centralizata bazata pe combustibili alternativi/SACET de condominiu

**Obiectiv Specific FEDR** Îmbunătățirea protecției naturii și a biodiversității, a infrastructurii verzi în special în mediul urban și reducerea poluării

**Acțiuni/Tipuri de proiecte**

- 1.regenerarea si/sau reconversia functionala a spațiilor urbane degradate, a terenurilor virane degradate/ neutilizate/ abandonate, inclusiv prin promovarea investițiilor ce promovează infrastructura verde în zonele urbane (modernizare si extindere spatii verzi existente)

**Obiectiv Specific FEDR- Promovarea mobilității urbane multimodale sustenabile**

**Acțiuni/Tipuri de proiecte**

- 1.dezvoltarea infrastructurii urbane nepoluante (infrastructuri de transport nepoluant, ciclism, material rulant, infrastructuri combustibili alternativi)
- 2.modernizarea/ extinderea liniilor de tramvai, troleibuz
- 3.achiziționare/ modernizare material rulant (tramvaie), Achiziționare troleibuze/autobuze nepoluante
- 4.dezvoltarea unor culoare de mobilitate

### AP 4 - O regiune mai accesibila

**Obiectiv Specific FEDR-**Dezvoltarea unei mobilități naționale, regionale și locale durabile, reziliente în fața schimbărilor climatice, inteligente și intermodale, inclusiv îmbunătățirea accesului la TEN-T și a mobilității transfrontaliere

**Acțiuni/Tipuri de proiecte**

- 1.legături rutiere secundare reabilite si nou construite către rețeaua rutieră și nodurile TEN-T
- 2.dezvoltarea de solutii pentru decongestionarea/fluidizarea traficului (pasaje, variante ocolitoare, extinderi la 4 benzi, masuri de siguranta)

### AP 5 - Nord-Est - o regiune educata

**Obiectiv Specific FEDR-** Îmbunătățirea accesului la servicii de calitate și favorabile incluziunii în educație, formare și învățarea pe tot parcursul vieții prin dezvoltarea infrastructurii

**Acțiuni/Tipuri de proiecte**

1. construire / reabilitare / modernizare / extindere / echipare pt. nivel antepreșcolar și preșcolar, învățământ primar, secundar, terțiar
2. construire / reabilitare / modernizare / dotare centre de educație și formare profesională / învățământ dual, inclusiv pentru accesibilitatea elevilor cu dizabilități (sistem de educație incluziva)

#### **AP 6 - O regiune mai atractiva**

**Obiectiv Specific FEDR- Favorizarea dezvoltării integrate sociale, economice și de mediu la nivel local și a patrimoniului cultural, turismului și securității în zonele urbane;**

**Acțiuni/Tipuri de proiecte**

1. turism cultural—ecumenic-istoric
2. turism balnear
3. spatii verzi. Securitate si siguranta
4. sprijinirea intreprinzatorilor specializati in mestesugurile traditionale

**Obiectiv Specific FEDR Favorizarea dezvoltării integrate sociale, economice și de mediu la nivel local și a patrimoniului cultural, turismului și securității în afara zonelor urbane**

**Acțiuni/Tipuri de proiecte**

1. îmbunătățirea mediului rural și conservarea, protecția și valorificarea durabilă a patrimoniului cultural si servicii culturale
2. conservarea, protecția și valorificarea durabilă a patrimoniului cultural
3. sprijinirea intreprinzatorilor specializati in mestesugurile traditionale

## **II.5 CONTEXT JUDEȚEAN**

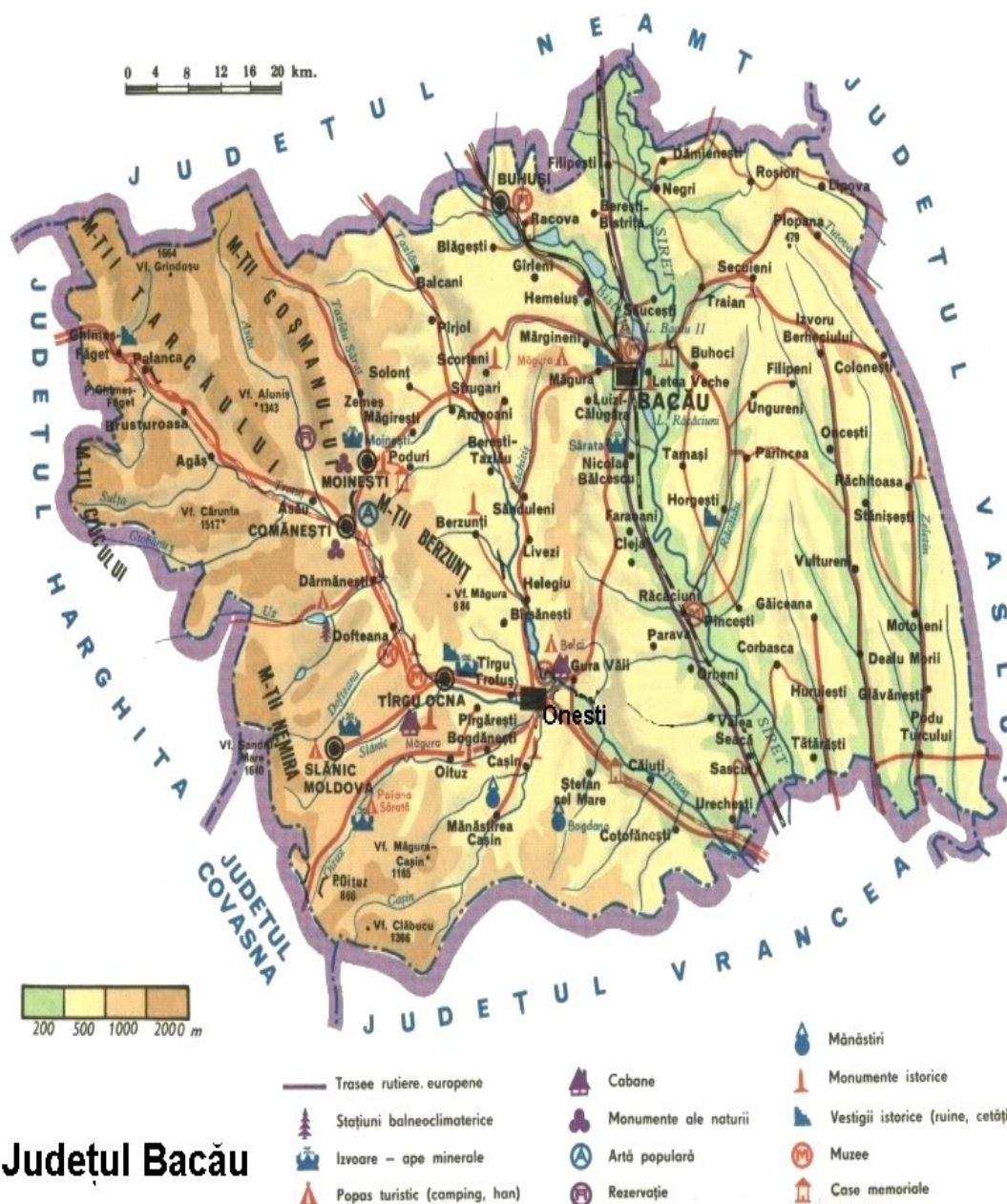
Conform strategiei de dezvoltare , județul Bacău, se va poziționa, în topul cel mai atractive 10 județe din România pentru investitori și turiști, cu o economie competitivă, deschisă și durabilă, bazată pe specializare inteligentă și pe forță de muncă înalt calificată, și cu o infrastructură modernă, accesibilă tuturor locuitorilor. Județul Bacău va oferi locuitorilor săi un nivel ridicat de calitate a vieții și servicii educaționale, medicale, sociale și culturale de înaltă calitate, precum și o administrație publică orientată către nevoile cetățenilor, care se vor implica activ în viața comunităților din care fac parte.

Obiective specifice:

- ***Județul Bacău – destinație turistică de importanță națională și internațională***

Județul Bacău dispune de o concentrare importantă de resurse naturale, de obiective de patrimoniu construit, de elemente de patrimoniu imaterial, care crează potențialul pentru dezvoltarea turismului. Prin realizarea de investiții în infrastructura culturală (reabilitarea și punerea în valoare a obiectivelor de patrimoniu, amenajarea de săli de spectacol și de evenimente culturale), turistică (înființarea de noi unități de cazare și alimentație publică,

amenajarea de trasee și circuite turistice, etc.), sportivă și de agrement, precum și acțiuni continue de promovare (prin organizarea de festivaluri, concerte, expoziții, etc.), sectorul turistic de la nivelul județului Bacău se va consolida, la orizontul anului 2020. Dezvoltarea industriei turistice va atrage o mai mare vizibilitate a zonei pe plan intern și internațional și va genera noi locuri de muncă.





- **Județul Bacău – destinație atractivă de afaceri și investiții**

Județul Bacău beneficiază de o serie de avantaje economice competitive, care au potențialul de a-l transforma într-un pol investițional: existența unor resurse naturale bogate și diversificate (terenuri agricole fertile, păduri extinse, ape minerale, sare, petrol, gaze, etc.), disponibilitatea resurselor energetice regenerabile (energie solară, eoliană, hidroenergie, biomasă agricolă și lemnoasă), existența unei piețe de desfacere de peste 600.000 de consumatori, poziția strategică de-a lungul Văii Siretului – principala axă de dezvoltare a Moldovei și în apropierea graniței de est a U.E., disponibilitatea forței de muncă calificate, existența unui centru universitar și a celui mai important aeroport internațional din regiunea Nord-Est, etc. În perioada 2014-2020, dezvoltarea economică durabilă a Județului Bacău se va baza pe sectoarele de specializare inteligentă, competitive pe piețele internă și externă: energii regenerabile, bio agro-food, mobilier și prelucrarea superioară a lemnului. Sistemul economic al Județului Bacău va avea la bază, la orizontul anului 2020, infrastructura complexă de sprijinire a afacerilor (parcuri industriale, centre de afaceri, incubatoare, etc.), infrastructura modernă de transport și logistică (aeroport internațional, drumuri și căi ferate rapide și sigure, parcuri logistice, etc.), de învățământ și formare profesională continuă (unități de învățământ moderne, campusuri școlare și universitare, centre de formare a adulților). De asemenea, autoritățile locale vor contribui la dezvoltarea spiritului antreprenorial și la crearea unui mediu investițional favorabil, prin deschiderea manifestată față de investitori, punerea la dispoziție a infrastructurii necesare,

furnizarea de servicii de afaceri, stimularea cooperării dintre mediul academic și cel de afaceri și acordarea de facilități.

- ***Județul Bacău – servicii publice de calitate accesibile tuturor locuitorilor***

Teritoriul Județului Bacău este unul relativ eterogen, cuprinzând atât zone urbane (Zona Metropolitană Bacău sau Conurbația de pe Valea Troțușului), cu acces sporit la infrastructură și servicii publice diversificate (educaționale, sanitare, sociale, culturale, etc.), precum și zone exclusiv rurale, mai puțin accesibile și cu o ofertă deficitară de astfel de funcțiuni, care se confruntă cu un declin socio-economic accentuat. La orizontul anului 2020, Județul Bacău va asigura accesul nediscriminatoriu al tuturor locuitorilor săi la servicii educaționale, sanitare, sociale și culturale de calitate, prin realizarea de investiții în construcția, reabilitarea, modernizarea și dotarea unităților de învățământ (creșe, grădinițe, școli, licee, universități, inclusiv campusuri școlare și universitare), a celor sanitare (ambulatorii, spitale, centre de permanență, etc.), culturale (muzee, centre și case de cultură, biblioteci, etc.), sociale (centre sociale rezidențiale și de zi pentru copii, vârstnici și alte categorii de grupuri dezavantajate, locuințe sociale și pentru tineri, etc.), culturale (centre și case de cultură, muzee, etc.), sportive și de agrement (baze sportive, stadioane, bazine de înot, parcuri de agrement, etc.).

- ***Județul Bacău – dezvoltare teritorială integrată***

Județul Bacău va fi etalon national al dezvoltării teritoriale integrate, care va conduce la reducerea disparităților de dezvoltare între zonele urbane și cele exclusiv rurale. Astfel, vor fi înființate structuri asociative ale unităților administrative-teritoriale din județ, dar și cu cele din județele învecinate, cu scopul de a realiza investiții care să răspundă unor nevoi/probleme comune în domeniul accesibilității, economic, social, al protecției mediului, etc. Dezvoltarea teritorială integrată a zonelor urbane și rurale din județul Bacău se va realiza prin utilizarea noilor instrumente de dezvoltare teritorială propuse de Comisia Europeană, respectiv Investițiile Teritoriale Integrate (ITI) și Acțiunile de Dezvoltare Locală plasate sub responsabilitatea comunității (CLLD). Prin intermediul acestora, se vor realiza investiții în crearea de sisteme de transport în comun ecologice, modernizarea infrastructurii urbane și crearea de spații publice moderne (străzi, parcuri, parcuri, scuaruri, zone pietonale, spații publice, cartiere regenerare urban, locuri de joacă, parcuri și zone de agrement, etc.), concentrate în centrele istorice și în cartiere dezavantajate, în dezvoltarea infrastructurii rurale (drumuri, rețele tehnico-edilitare, în dezvoltarea sectorului turistic (infrastructură turistică, de agrement și sportivă, promovare turistică, etc.), în dezvoltarea infrastructurii de protective a mediului (reconversia siturilor contaminate și brownfield, managementul siturilor protejate, valorificarea energiei regenerabile și creșterea eficienței energetice a clădirilor și a sistemului public de iluminat, managementul integrat al deșeurilor, extinderea și modernizarea rețelelor de apă și canalizare, etc.) în asigurarea accesului tuturor cetățenilor la servicii publice de calitate, etc. Proiectele integrate vor

conduce la incluziunea socială a comunităților și cartierelor defavorizate (de ex. a celor locuite de persoane de etnie romă), unde se vor realiza investiții în îmbunătățirea infrastructurii de transport și tehnico-edilitare, de locuire, creșterea calității serviciilor educaționale, de sănătate și sociale și crearea de întreprinderi sociale.

- ***Județul Bacău – județ accesibil și conectat la rețeaua majoră de transport***

Județul Bacău beneficiază de o poziție geografică strategică, fiind amplasat de-a lungul Coridorului Siretului, principala axă de dezvoltare a Moldovei, precum și la intersecția cu principalele căi de comunicații (pasuri) care leagă Moldova de Transilvania. Cu toate acestea, infrastructura de transport din județ este una deficitară, accesibilitatea și mobilitatea în interiorul județului fiind limitate. La orizontul anului 2020, județul Bacău va beneficia de o infrastructură de transport modernizată, sigură și rapidă, care să asigure conectarea acestuia la axele prioritare de transport din rețeaua TEN-T și la principalii poli urbani din România și din Europa. Pe lângă investițiile în construcția de autostrăzi și modernizarea de drumuri naționale, se vor realiza investiții semnificative în reabilitarea drumurilor județene, care să asigure accesibilitatea la zonele rurale izolate și aflate în declin socio-economic, precum și în modernizarea drumurilor comunale și a străzilor orășenești, care va spori mobilitatea în interiorul localității, promovând incluziunea socială. O atenție specială va fi acordată promovării transportului ecologic, prin investiții în înființarea de sisteme de transport în comun, amenajarea de piste de biciclete, etc.



**Varianta ocolire Bacău**

## CAPITOLUL III. ANALIZA-DIAGNOSTIC A DEZVOLTĂRII SOCIO-ECONOMICE

### A.LA NIVELUL JUDEȚULUI BACĂU

#### Scurt istoric

Izvoarele scrise ca și cercetările arheologice, atestă faptul că unitatea timpurie etno – culturală a populației care locuia în spațiul extracarpatic și-a menținut permanența din cele mai vechi timpuri până în zilele noastre. Diversitatea urmelor de cultură materială rămase, dovedește permanența locuirii teritoriului încă din *Epoca neolitică*. Obiectele din piatră șlefuită, din ceramică și a altor obiecte casnice descoperite pe teritoriul județului, demonstrează că populația se stabilise în așezări stabile iar oamenii își procurau prin muncă cea mai mare parte a bunurilor necesare traiului (eneolitic – așezarea fortificată de la Brad – cultura Cucuteni AB).

Pe teritoriul Județului Bacău, au fost peste 160 de stațiuni arheologice cu descoperiri din diferite faze ale epocii neolitice (Tg.ocna, Blăgești-Buda, Țigănești, Gura Văii, Poiana Negri)

*Epoca metalelor* reprezintă a doua mare subdiviziune a istoriei străvechi din teritoriul Județului Bacău; epoca bronzului și a fierului (Hallstatt-ului timpuriu și mijlociu) este prezentă în numeroase locuri ale județului demonstrând o mare dezvoltare din punct de vedere economic și social.

*Epoca geto-dacică* aparține sfârșitului sec. IV și începutul sec. III î.e.n. este bine reprezentată prin urme materiale ce constau din fragmente de chirpici de la locuințe și vetre, oase de animale, fragmente ceramice. unelte și obiecte de podoabă. Aceste materiale cât și prezența vetrelor și locuințelor de formă ovală la suprafață sunt caracteristice fazei „clasice” a culturii geto-dacice prezente la Răcătău, Poiana, Brad-Negri.

Perioada se caracterizează prin apariția „davelor”-cetăți sau fortificații închise cu șanțuri de apărare, sanctuare, piețe pavate, canale de scurgere a apei pluviale dar și a „așezării deschise” din apropierea primelor în care se desfășura activitatea agricolă și meșteșugărească a întregii comunități. De asemenea trebuie amintită existența necropolei și a tumulilor (morminte) în apropierea „davei”(Brad, Răcătău, Tisești ș.a)

*Epoca medievală* este marcată de apariția primelor formațiuni socio-politice cu caracter feudal, așezate îndeosebi pe văile apelor – Valea Siretului și în locurile mai ferite din Subcarpați și Carpați. O parte din acestea s-au dezvoltat și întărit vechile așezări fie au apărut altele mărinde numărul așezărilor omenești.

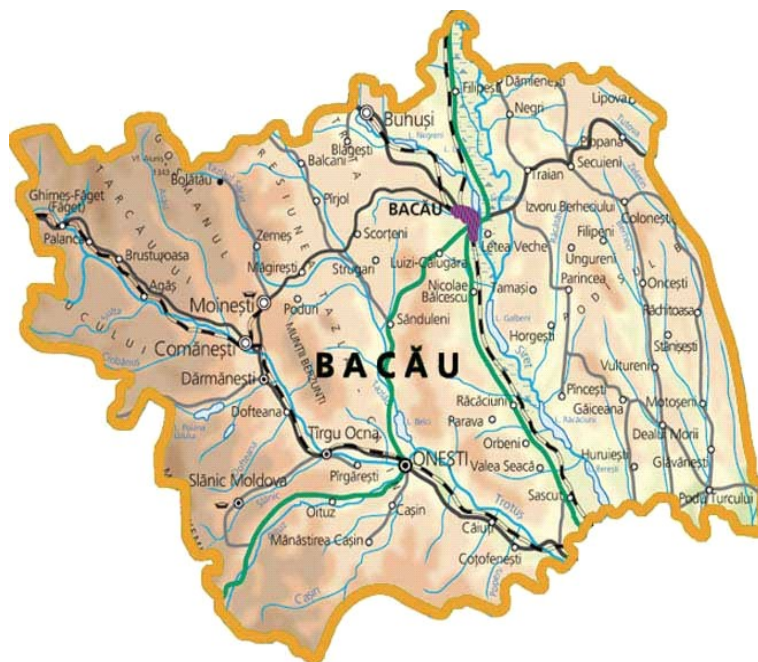
Valea Siretului a oferit posibilități diverse privind practicarea unor vechi îndeletniciri ale oamenilor din toate timpurilor: cultivarea plantelor, creșterea vitelor, pescuitul, vânatul, precum și diverse meșteșuguri legate de varietatea materialelor existente aici. Începând cu această epocă, valea devine principala cale de comunicație între ținuturile nordice și sudice fapt ce adus la înființarea drumurilor comerciale și înființarea numeroaselor târguri și mai apoi orașe. La 6 octombrie 1408, cancelaria domnitorului Alexandru cel Bun, emite documentul de atestare a târgurilor Bacău și Trotuș. Între anii 1681 și 1700 atât ținutul Bacăului cât și al Trotușului cunoaște o deosebită dezvoltare și extindere teritorială încât s-a făcut necesară unirea acestora.



Prin „Legea Comunală” dată în 1864 de Al. I. Cuza denumirea de „ținut” a fost înlocuită cu cea de „județ”; la această dată apare pentru prima oară denumirea de „Județul Bacău” aflat la „întretăierea drumurilor comerciale”

*Epoca modernă* continuă evoluția și dezvoltarea socio-economică a județului conform fenomenului general al întregii țări. Resursele naturale ale județului au permis o dezvoltare economică în domenii foarte diverse.

### AȘEZAREA GEOGRAFICĂ



Situat în estul țării, cu cea mai mare desfășurare în bazinul Troțușului și cursului mijlociu al Siretului, cuprinde în teritoriul său parte din versantul estic al Carpaților Orientali (V) și Colinele Tutovei (E și SE). Coordonatele geografice ce marchează situarea geografică

În teritoriu sunt: meridianele de 26 și 27 grade long. E, iar pe la sud de orașul Bacău paralela de 46,30 grade lat. N. Linia sinuoasă a hotarelor, creează în ansamblu, impresia unei forme geometrice de paralelogram cu desfășurare pe direcția est – vest. La nord Județul Bacău se învecinează cu Jud. Neamț hotar stabilit printr-o linie convențională. Hotarul estic, ce separă Jud. Vaslui urmărește interfluviul dintre Pr. Pereschiv și Tutovei și cel dintre Zeletin și Tutova. Județul Vrancea reprezintă vecinătatea sudică a cărei hotar urmărește o linie sinuoasă stabilită de asemenea convenționa, nemarcată de un factor geografic natural. La vest hotarul urmărește în general culmile M-ților Ciuc și Nemira delimitând teritoriul de cel al Jud. Covasna și Harghita. În aceste limite, suprafața totală a județului este de 6606,15 kmp, cu reședința în Municipiul Bacău. Cu această suprafață, Jud. Bacău se încadrează în categoria județelor mijlocii ale României (2,8 % din suprafața țării). Proportionalitatea formelor de relief : Carpați. Subcarpați, Valea Siretului și Pod. Moldovei, dispuse pe direcție NS dau teritoriului un peisaj deosebit de armonios. Altitudinile reliefului variind în funcție de forme, între 1664 m din Vf Grinduş al M-ților Tarcău (max) și 95 m în Lunca Siretului (min).

Cele 3 municipii Bacău, Onești și Moinești, polarizează întreaga activitate administrativă, economică, culturală și edilitară a județului.

**organizarea administrativă :**

- 3 municipii : Bacău, Onești și Moinești
- 5 orașe: Buhuși, Comănești, Dărmănești, Slănic Moldova, Tg. Ocna
- 85 comune

**BACAU**



**CARACTERISTICI GEOGRAFICE**

**Relieful**

Corespunzător structurii geologice, peisajul formelor de relief este redat de culmi montane, dealuri subcarpatice și podiș ce se succed, în trepte de la V la E. Valea Siretului

împarte regiunea colinară în unități cu caracteristici geografice diferite : Subcarpații (V) și Pod. Moldovei (E).

*Regiunea montană* reprezintă cca. 34% din suprafața județului, și cuprinde precumpănitor componente ale grupeii M-șilor Troțușului (culmi și depresiuni). Sunt munți de înălțime mijlocie, altitudinea medie fiind de 1000 – 1200 m iar maxima este de 1664 m – Vf. Grinduş – Tarcău și minimele de 250 în văile și Dep. Dărmănești.

Grupa M-șilor Troțușului cuprinde culmile: Goșmanului (N), Tarcău (N), Ciuc (V), Nemira (SV), iar în partea sudică se află în proporție de 6% culmi ale M-șilor Vrancei.

Valea Troțușului străbate grupa muntoasă cu același nume, pe direcție NV – SE iar în aval de Tg. Ocna este încadrată de mai multe nivele de terase și culmi joase. Pe văile afluenților Troțușului apar chei și bazine : Poiana Uzului, Valea Uzului, Poiana Sărată sau chiar mici defilee Goioasa-Straja și respectiv Bogata- Tg. Ocna.

*Regiunea Dealurilor Subcarpatice* ocupă 28% din suprafața județului, fiind alcătuită dintr-un șir de culmi separate de Carpați printr-un uluc depresionar. Culmile reprezentative sunt Cl. Pietricica cu versanți puternic înclinați și înălțimi mari pe conglomerate (Capăta 740 m și Cărunta 717m) separată de Carpați prin Dep. Tazlău. La sud de R.Troțuș se află Dl. Ouşoru separată de munți prin Dep. Caşin.

*Podișul Moldovei* ocupă 26 % din suprafața județului și are în componența sa următoarele subdiviziuni : Cul. Siretului (11%din supraf. Jud.), vestul Colinelor Tutovei, iar în N o mică suprafață din Podișul Central Moldovenesc – Col. Bălăușești.

Valea Siretului are o luncă largă (3- 5 km), cursuri părăsite, terase, și un glacis larg la contactul cu Subcarpații Tazlăului.

Colinele Tutovei, subunitate a Pod. Bîrladului, sunt alcătuite din culmile principale : Cucuieți, Vîrlănești, Doroşan (564m), Huşanului – desfășurate de la N la S cu altitudini ce scad în același sens de la 550 m la 250 m. Văile au lunci largi și versanți frecvent afectați de alunecări de teren, curgeri noroioase și torenți. În vest, în bazinul R. Parincea, există depresiunea de eroziune cu același nume.

## **CLIMA – unități climatice**

Teritoriul Județului Bacău se încadrează în cea mai mare parte a sa climatului continental de dealuri și podișuri, respectiv în districtul climatic al Subcarpaților estici, al Podișului Moldovei și într-o măsură mai restrânsă, cu extremitatea sa vestică, în sectorul de climă montană, ținutul climatic al munților cu altitudini medii, acoperiți cu păduri.

*Regimul climatic general al Jud. Bacău, constituie un exemplu de tranziție gradată de la nuanțele de continentalism climatic pronunțat în E, la cel moderat în V.* De asemenea, prezența treptelor de relief subcarpatic și montan, constituie factori genetici ai unor particularități topoclimatice dezvoltate pe spații ceva mai larg desfășurate pe aliniamente orientate N-S. Vara este relativ caldă în cuprinsul județului, ușor răcoroasă pe culmile montane și mai uscată și călduroasă în E și SE.

Valorile principalelor elemente climatice sunt după cum urmează :

- radiația solară globală – sumele medii anuale ale radiației - 127 kcal/cmp

- circulația generală a atmosferei – advecția aerului uscat din N și a celui continental din E, respectiv Asia , determină un accentuat grad de continentalism cu prezența secetelor vara.
- temperatura aerului – valorile medii anuale de +9,0 grade în est și +2-3 grade în vest
- regimul precipitațiilor atmosferice prezintă variații anuale în funcție de anotimp și forma de relief – cantitatea medie anuală fiind de 550 mm în E și 1000 mm pe culmile montane.
- dinamica atmosferică – frecvența medie anuală vânturilor determină o predominare accentuată a circulației aerului dinspre N, NV, NE și mai limitat din S și SE.

## HIDROGRAFIA

### Apele de suprafață

Datorită varietății cadrului și factorilor naturali. hidrografia județului este bine reprezentată prin apele de suprafață. Râul Siret, care străbate teritoriul de la N la S, constituie colectorul principal al rețelei hidrografice. El intră în județ în apropierea localității Lerești și iese în dreptul localității Costișa la cca. 20 km amonte de confluența cu Trotușul, desfășurându-se în acest sector pe o lungime de 125 km cu o pantă medie de 0,60 %. Afluenții cei mai importanți sunt Bistrița și Trotușul.

R. Trotuș ce izvorăște din Culmea Păltiniș, are o lungime totală de 158 km și un număr important de afluenți: Asău, Tazlău, Ciobănuș. Slănic, Cașin, Uz ș.a.

R. Bistrița, intră pe teritoriul județului în aval de orașul Buhuși, pe cca 42 de km se desfășoară cursul inferior al acestuia vărsându-se în Siret în aval de Bacău.

La est de Lunca Siretului, în Colinele Tutovei, se îndreaptă pe direcție N-S o serie de pârâuri afluenți ai Bârladului : Tutova, Pereschiv, Zeletin, Berheci, Răcățău ș.a

În funcție de densitatea rețelei hidrografice în teritoriu se individualizează trei zone:

zona muntoasă cu o rețea densă - 1,2 -1,5 km/kmp;

zona subcarpatică cu o rețea mai răsfirată dar cu un regim de scurgere cu caracter permanent – 0,8 – 1,2 km/kmp;

zona de podiș cu cea mai mică densitate și cu un regim de scurgere în fluctuant în funcție de caracterul torențial al precipitațiilor 0,8 km/kmp,

Rețeaua hidrografică a județului Bacău, are o lungime totală de 2 513 km, însumată din: - R. Siret 125 km, R. Bistrița 45 km, R. Trotuș 125 km , celelalte ape 2201 km .

### Lacurile

Cele mai importante lacuri din județul Bacău sunt cele antropice, ce au luat naștere ca urmare a amenajărilor făcute pe râurile Siret, Bistrița și Uz (Poiana Uzului).

## FLORA și FAUNA

### Vegetația

**Zona silvostepii** este localizată, pe o mică suprafață în SE-ul județului fiind alcătuită din pașiști secundare puternic stepizate (cu păiușuri, fâscă, colilie etc.) și terenuri agricole.

**Etajul pădurilor de foioase** este prezent, în partea estică a județului în Col. Tutovei , prin șleauri de deal, în care alături de gorun și stejar, participă în proporții variate, alte

specii de foioase: tei, jugastru, carpen, fag etc. Alături de acest etaj apar pajiștile de stepă acolo unde nu au fost înlocuite antropic cu plante de cultură.

**Etajul pădurilor de molid** ocupă suprafețe relativ reduse, pe culmile mai înalte din NV –ul județului. Este interesantă apariția unor endemisme proprii masivelor Șandru – Nemira (Rubus ocnensis, Hieracium levicaule, Saxifraga cymbalaria)

**Vegetația azonală** – prin lunci apar zăvoaie de sălcii, plop și anin, presărate printre pajiști mezofile și culturi.

## **Fauna**

Domeniul forestier se caracterizează prin existența speciilor de pădure: cerbul, ursul, jderul, mistrețul, pisica sălbatică, vulpea, veverița, râsul (ocrotit).

Avifauna este numeroasă, fiind reprezentată prin: cocoșul de munte, corbul, șoimul de scorbura (ocrotit), turturele, porumbelul sălbatic, aușelul etc.

Ihtiofauna este reprezentată prin păstrăv și lipan în cursurile superioare ale râurilor de munte, scoabar, clean și mreană în cursul mijlociu.

De-a lungul văii Siretului se axează unul dintre importante drumuri de migrație sud-est europene pentru vânat aripat : sarsela, rața mare și pitică, lișița, gărlița, potârnichea.

### **Rezervații naturale**

Prezența plantelor și a asociațiilor rare a permis delimitarea pe teritoriul județului a mai multor rezervații naturale cu caracter forestier: Parcul Dendrologic Hemeiuș, (47,5 ha), Palanca (23,7 ha), Izvoru Alb (3 ha), Slănic Moldova (671,3 ha), Codrul secular Runc-Racova (57,5 ha), Arsura (34,5 ha) și a celor botanice D. Perchiu (90,6 ha) și Grădina Botanică Prăjești (2,7 ha).

### ***Parc dendrologic Hemeiuș - Castelul Roșu***



### *Parc Dendrologic Dofteana- intrare*



#### **SOLURILE**

Expresia interacțiunii elementelor cadrului fizico – geografic : relief, climă, ape, vegetație, facies petrografic, reflectă varietatea mare a tipurilor și subtipurilor de sol :

- cernoziomuri cambice, soluri cenușii și brune podzolite, asociate pe pante cu faze erodate și chiar regosoluri în Colinele Tutovei și Colinele Bălăușești ;
  - soluri aluviale și lăcoviști în luncile Siretului, Bistriței și Troțușului;
  - soluri brune podzolite și soluri podzolite argiloiluviale, brune acide în regiunea subcarpatică,
  - soluri brune acide și soluri brune podzolice frecvent scheletice cu grosimi reduse în zona montană,
  - soluri negre de fâneată umedă, pseudorendzine și soluri brune eubazice local și azonal;
- Folosirea intensivă a resurselor variate de sol necesită o atenție mare în sensul aplicării unei agrotehnici corespunzătoare condițiilor pedologice.

#### **RESURSE ale SUBSOLULUI**

Structura geologică complexă justifică varietatea materialelor utile, concentrate mai ales în Subcarpați.

- Zăcăminte de țiței și gaze naturale sunt cantonate îndeosebi în gresia de kliwa din zona externă a flișului dintre Tazlău și oituz, Zemeș, Moinești, Lucăcești și întreaga vale a Oituzului; de asemenea sunt întâlnite și eploatările din formațiunile miocene și neogene ale zonei subcarpatice – Câmpeni, Tescani, sau chiar din Pod. Moldovei – Huruiești și Homocea mai ales gaze naturale.
- Zăcămintele de cărbune brun din bazinul Dărmănești și lignit în formațiunile pliocene de la Sud de Trotuș,
- Sarea gemă ce apare în depozite aquitaniene subcarpatice : Tg. Ocna, Moinești, Sărata;
- Săruri de potasiu identificate la Arșița, Stănești, Solonț și Găleanu;
- Izvoare cu ape minerale (clorosodice, feruginoase și sulfuroase) de la Băile Slănic, Moinești, Tg. Ocna, Poiana Sărată, Sărata – Bacău ș.a.
- Materialele de construcții
  - ✚ gipsuri exploatare în zona Perchiu
  - ✚ gresiile de la Slănic Moldova, Ghimeș,
  - ✚ argile comune Măgura, Călugăra,
  - ✚ nisipuri și pietrișuri din albiile princ. râuri

## INFRASTRUCTURA

Infrastructura fizică și socială, configurația locală dar și patrimoniul imobiliar de care dispun așezările Județului Bacău, contribuie în mod cert la atractivitatea pe care acestea o au pentru locuitori și pentru mediul de afaceri.

### **Deservirea cu unități publice**

Modul de viabilitate a acestora, se evaluează în funcție de accesul populației la „utilitățile publice” respectiv la alimentarea cu apă, canalizare și stații de epurare, telefonie și telecomunicații în general ș.a. Existența acestora pun în evidență diferențieri importante între mediul urban și rural. Mediul rural este slab sau de loc dotat cu utilități, fapt ce rezultă și din datele statistice care arată că doar 25% din populație are acces la alimentare cu apă și canalizare.

### **Infrastructura de transport**

Face referire la calitatea căilor de *comunicație rutieră* (2 301 km) din teritoriul localităților, și în aceeași măsură, confirmă accesibilitatea diferită a unităților administrativ teritoriale. Calitatea căilor de acces rutier, lasă de cele mai multe ori de dorit. Foarte important pentru județul Bacău este faptul ca in anul 2021 se finalizeaza construcția variantei de ocolire a municipiului Bacău . Din categoria căilor de comunicație terestră prezente pe teritoriul județului fac parte și cele *feroviare* ( 226km din care 191 km *electrificată* ), cunoscut fiind faptul că atât *magistrala București-Suceava* traversează județul pe direcție S-N cât și existența altor căi ferate cum ar fi *Ciceu- Galați*. De remarcat este faptul că Mun. Bacău dispune de una dintre cele mai noi și moderne gări din țară. *Transporturile aeriene* sunt și ele prezente prin funcționalitatea aeroportu –lui internațional „G. Enescu),ceea ce conferă populației avantaje nete față de alte zone.

## TURISMUL

### *Obiective turistice*

Frumusețea și varietatea cadrului natural, precum și bogăția elementelor cu caracteristic istoric și social – cultural, conferă județului un potențial turistic distinct; obiectivele fiind grupate în trei zone ; Trotuș, Bistrița – Neamț (prelungire) și Bîrlad.

Subzona Trotuș-Slănic constituie aria turistică principală prin obiectivele diverse de la Ghimeș-Făget (ruinele Cetății Rakoczi), Brusturoasa (imp. Centru de meșteșuguritradiționale), Oituz(Monumentul Eroilor căzuți în Primul război mondial), Doftena (Parcul Dendrologic), Dărmănești (Muzeul Etnografic, Poiana Uzului (L.Bălățau), Mânăstirea Cașin (mânăstirea), Tg. Ocna ( Salina),Mun. Gh. Gheorghiu-Dej (Muzeul de Istorie, Palatul culturii, mon. de la Borzești și nu în ultimul rând stațiunea balneoclimaterică Slănic Moldova care polarizează întreaga zonă turistică.

### *Imagini reprezentative din Slănic Moldova*





*Emblemă turistică a județului, stațiunea Slănic Moldova este unică în țară prin diversitatea și numărul (20) izvoarelor cu efect terapeutic, concurând cu cele de la Vichy (Franța) și Karlovy Vary (Cehia). Calitățile apelor din cele trei stațiuni europene nu se mai regăsesc în alte locuri. De asemenea însuși cadrul natural și peisajul urbanistic al localității reprezintă un obiectiv turistic demn de apreciat: culmile Nemirei ce străjuiesc valea R. Slănic, cu vegetația de un specific aparte, clădirile ce îmbină armonios tradiționalul și noul arhitectural.*

Cele 20 de izvoare răspândite pe o lungime de apr. 20 km sunt localizate în cea mai mare parte pe dreapta râului și pot fi întâlnite grupat (câte3-4) sau individual. Deosebit de interesantă este diversitatea chimismului și a efectelor terapeutice a acestor izvoare întrun perimetru destul de restâns. Principalele tipuri de izvoare:

- ape clorosodice, alcaline, calcaroase, carbogazoase, slab sulfuroase, bromurate, iodate (unice în țară și în Europa),
- ape alcaline clorurate, carbogazoase, hipotone (tip Vichy – Franța),
- ape alcaline slab feruginoase, necarbogazoase,
- ape sulfuroase,
- ape feruginoase,
- ape vitriolice feruginoase și silicioase,
- ape oligominerale reci (ex. Izvorul „300 scări”)



*Salina Tg. Ocna – pe valea pitorească a Troțușului, în perimetrul orașului Tg. Ocna, există mina de sare supranumită și „inima sării”-„minunea din adâncul pământului”, „orașul scufundat în adâncuri”. În „labirintul galeriilor” activitatea economică îmbracă forme diferite : extracția și prelucrarea sării, turism și de tratament.*

Noua și moderna bază de agrement amplasată la 240 m adâncime oferă condiții pentru relaxare, mișcare, tratamentul afecțiunilor respiratorii, reculegere în lăcașul bisericii ortodoxe „Sf. Varvara” și cunoaștere în cadrul „**Muzeului sării**”. Atât biserica cât și muzeul sunt fenomene culturale unice în țară.

Caracterul mediului subteran este dat de următoarele date:

Caracterul mediului subteran este dat de următoarele date:

- Temperatură = + 12 – 13 gr C.      Suprafața utilă = 8 900 mp,
- Distanța față de intrare = 3,1 km      Volumul util = 6 100 mc,
- Diferența de nivel -136 m,      Înălțimea camerei = 8 ml

### **Salina Targu Ocna**




Subzona Tazlău cu obiectivele: casa Rosetti-Tescanu în care a trăit și lucrat marele compozitor G. Enescu.

### **Casa Rosetti - Tescanu**




Subzona Culoarului Bistrița care include Mun. Bacău și împrejurimi cu numeroasele muzee, case memoriale, parcuri, stațiuni dendrologice – Hemeiuș sau Grădina Botanică „Paul Țarlungă”-Prăjești, arii naturale protejate – lacuri.

***Gradina botanică „Paul Țăralungă” - Prăjești***



Subzona turistică Bîrlad mai slab reprezentată de obiective turistice cu toate acestea, este marcată de cele două cetăți dacice „Zargedava” de la Brad-Negri și Răcățau la care se adaugă numeroase biserici de lemn.

***Sit-ul arheologic „Zargedava”- Brad***



## B.La nivelul comunei Palanca

### 1 . Asezare geografica si acces



COMUNA PALANCA, este situata la extremitatea vestica a judetului Bacau , pe cursul superior al raului Trotus , acolo unde valea raului se largeste si este strajuita de culmile muntilor Tarcau spre N-NE si culmile muntilor Ciuc spre S-SV, la 30 km. de orasul Comanesti si 60 km. de orasul Mircurea Ciuc. Teritoriul administrativ al comunei Palanca se învecinează cu teritoriile administrative a următoarelor comune:

- 🚦 Nord-Nord-Vest– Comuna Ghimeș
- 🚦 Vest–Județul Harghita
- 🚦 Sud–Comuna Agăș
- 🚦 Est–Comuna Agăș și Comuna Brusturoasa.

Comuna Palanca este o unitate administrativ teritorială de rang IV . Comuna Palanca face parte din comunele care intră în raza de influență a orașului Comănești. În strânsă dependență de condițiile cadrului natural,de condițiile economice și sociale, de evoluția istorică și de dinamica dezvoltării actuale, influențele orașului asupra comunei Palanca se exercită prin relații specifice ce pot fi grupate în relații de muncă,de aprovizionare și deservire.

Rolul comunei Palanca în zona periurbană Comănești -Palanca, este unul foarte important, datorită relațiilor strâns legate la nivel economic, deplasarea forței de muncă, turism, recreere, agrement, toate acestea datorită distanței foarte reduse dintre comuna și municipiul Bacău și căilor de comunicație existente între cele două localități. Comuna are

cinci localități componente: localitatea Palanca, Popoiu, Ciugheș, Cădărești și Pajiștea. Reședința comunei Palanca este în relație cu localitățile Popoiu și Ciugheș, prin intermediul drumurilor comunale D.C. 139 și respectiv 137. Legătura cu localitățile Cădărești și Pajiștea se realizează prin D.C.137.

Relațiile în teritoriu ale comunei sunt:

- cu celelalte comune, prin intermediul drumurilor existente;
- cu municipiul Bacău, municipiul Onești și orașul Comănești, relații constituite din deplasări pentru muncă, deplasări pentru învățământ, aprovizionare cu produse comerciale de larg consum, sau pentru comercializarea produselor agroalimentare.

Legăturile comunei Palanca cu celelalte unități administrative se realizează exclusiv pe căi de circulație rutiere, iar comunicațiile sunt asigurate prin sisteme de telecomunicații.

Comuna Palanca este membru fondator al GAL « Valea Muntelui ». GAL Valea Muntelui este constituit din 8 unități administrativ teritoriale situate în partea de N-V a județului Bacău, în zona montană și de deal și în bazinul râului Trotus. Prin acest ținut trece pasul Ghimes – Palanca, calea ferată de legătură între Transilvania și Moldova. Spre vest, unde se învecinează cu județele Harghita și Covasna, hotarul urmărește în general cumpăna de ape dintre bazinul hidrografic al Trotusului, iar spre nord, se învecinează cu județul Neamț. Suprafață GAL: 140.380, 57 ha (1.403,80 km<sup>2</sup>). Relieful teritoriului GAL Valea Muntelui aparține zonei de munte (cu culmi și depresiuni care aparțin grupei Munților Trotusului) și de deal, fiind foarte variat și complex. Zona Munților Trotusului se încadrează în marea unitate geomorfologică a Carpaților Orientali, subunitatea Munților Tarcăului. Sunt munți de înălțime mijlocie, altitudinea medie fiind de 1000 – 1200 m, culmile mai importante nu depășesc decât, în câteva vârfuri, 1600 m. Valea Trotusului, care îi străbate de la NV la SE, îi împarte în: în N - Munții Gosmanu și Munții Tarcău; în V - Munții Ciuc; în S – Munții Nemira. Munții Nemira sunt mai înalți și sunt alcătuiți dintr-o culme principală care depășește 1600 m (Nemira Mare - 1649 m și Sandru Mare - 1600 m), abrupturi, vârfuri și sei.



## 2. SCURT ISTORIC

Comuna Palanca a aparținut până în anul 1926 de comuna vecină Brusturoasa după care a devenit așezare independentă cu organizare proprie formată din satele : Palanca, Ciugheș și Popoiu. În anul 1872 exista pe toată valea Trotușului o singură comună cu numele de Trotuș ce cuprinde localitățile Palanca, Brusturoasa, Goioasa, Sulta cu 2515 locuitori ce aparțineau de plasa Tazlăului de Sus, denumită în 1899 plasa Munteleui. Județul Bacău avea în anul 1825 254 așezări din care 223 cătune și sate printre ele apărând și Palanca cu 21 gospodării, Ciugheș cu 43 gospodării și Popoiu cu 20 gospodării. Palanca este menționată ca punct vamal cu Ghimeșul, comuna ce făcea parte din județul Bacău, plasa Muntelui aproape de strămoșia pe unde intră Trotușul în țară. Aici se afla urmele unui șanț de-a lungul fortificațiilor ungare.

Comuna Palanca cu satele sale au făcut parte din moșia lui Ghica Comăneșteanul. Moșia apare cu o întindere de 8860 ha în județul Bacău având punctul cel mai de vest localitatea Popoiu. În dicționarul geografic al românilor editat de Lahovary în anul 1899 se menționează despre satele comunei Palanca: - *Satele Ciugheș și Popoiu din județul Bacău, plasa Muntelui, comuna Brusturoasa situate aproape de trecătoarea Ghimeșului cu o populație de 656 suflete, o biserică ortodoxă construită din lemn deservită de un preot, o școală mixtă frecventată de 32 elevi, 4 cârciumi, 2 mori apă și o piuă de batut sumane.*

Locuitorii comunei au fost la început pastori și forestier, cei din urmă angajați ca lucrători la societățile străine ce exploatau lemnul pădurilor din zonă, între cele două războaie mondiale. Odată cu dezvoltarea economică a văii Trotușului, mulți locuitori au devenit mineri, petroliști, angajați ai cailor ferate. Din primul război mondial 1916-1918 comuna are ca simbol al eroismului monumentul "Emil Rebreanu".

## 3. Rețeaua hidrografică

Rețeaua hidrografică din UAT Palanca este formată de pârâul Sultana cu afluentul sau Valea Lupului și de râul Trotuș, cu afluenții săi secundari din zonă:

✚ pârâul Popoi, pârâul Ciugheș cu văile sale - Valea Iloaiei, pârâul Ustoaiiei, Valea Purcăretul, Valea Luna, Valea Grătioasa, Valea Burta Ursilor, Valea Apahaus, pârâul Voica. Teritoriul administrativ al comunei Palanca face parte din bazinul hidrografic al râului Trotuș, care pe teritoriul comunei primește ca afluenți: - pârâul Santului la nord, limita naturală între comuna Palanca și comuna Ghimeș Faget. Acesta primește la rândul său pârâul Scurtului, pârâul Pârloage, pârâul Arșiței care au aspect de viitură și un debit redus constant.

✚ pârâul Popoiu și pârâul Ciugheș la S-V, de-a lungul cărora se întind satele cu aceleași nume.

✚ Pârâul Cuchiniș la est—limita naturală între comuna Palanca și comuna Brusturoasa.

✚ pârâiele Husca, Poncis, Gloambeș, Podiș, Moneguța, Ardeleni cu caracter torential.

✚ pârâiele Posteni, Bisericii, Cesareni, Palistaneni, Ilioiaia, Gusutoaia, Purcareața Mare, Voica, Grătioasa afluenți ai Ciugheș cu caracter torential.

✚ pârâul Lupului cu caracter torential situat în satul Pajiștea.

Râul Trotuș este parțial îndiguit și în mod special amenajat de-a lungul cailor ferate și

drumului national DN 12 A .



**Raul Trotuș**

Alimentarea pluviala superficială este dominantă (70%) deși ploile de vară sunt relative scurte.

#### **Ape de adâncime**

Pânza freatică înregistrează adâncimi diferite funcție de relief, variind între 2-32 m. Astfel pe terasa inferioară pânza de apă se găsește la 2-5 m, iar pe versanți între 10-32 m și peste.

#### **4.Clima**

Zona studiată se încadrează într-un climat temperat-continental, caracterizat prin veri calde și ierni friguroase. Temperatura medie a lunii Iulie este de 16°C, iar cea a lunii Ianuarie este de -5°C. Din observațiile meteorologice plurianuale se constată că din punct de vedere termic zona analizată este caracterizată prin temperaturi medii anuale de 6-7°C. Temperatura minima a aerului coboară până la cca. -20°C în lunile de iarnă și atinge valori maxime de cca. +39°C în cele de vară. Cea mai caldă lună a anului este iulie (cu o temperatură medie de 18,19°C), iar cea mai rece, ianuarie (-3,5÷-4). Cantitățile de precipitații sunt destul de reduse, 580-670 mm/an, cu valori mai ridicate (700 -800) în lunile de vară (iunie – iulie) și valori mai scăzute în lunile de iarnă - începutul primăverii (ianuarie–februarie–martie). Vânturile care activează în zona comunei Palanca sunt determinate atât de circulația generală a atmosferei, cât și de condițiile reliefului local, fiind mult influențate de prezența văii Trotușului care funcționează ca un culoar în lungul căruia se canalizează masele de aer. Vântul predominant este cel din N-V. Direcția vânturilor variază de obicei și după anotimpuri, astfel: iarna bat vânturile de N-V și N; primăvara bat vânturile de SE și S,

deasemeni și vara, iar toamna cele din S-V și N-V. Apariția norilor cumuliformi este legată de circulația brizelor.

Presiunea de referință a vântului, mediată pe 10 minute  $q_{ref} = 0.6 \text{ kPa}$ , conform Indicativ CR 1- 1 -4/ 2012. Încărcarea din zăpadă pe sol  $s_{0,k} = 2.0 \text{ kN/m}^2$ , Indicativ CR 11-3/ 2012

### **5.Characteristici geotehnice**

Teritoriul comunei Palanca se încadrează, din punct de vedere geomorfologic, în unitatea Carpaților Orientali subunitatea munților Tarcăului, dezvoltându-se pe depozitele de vârstă tertiar și samatiană. În munții Tarcăului predomină solurile brune eumezobazice răspândite pe culmile mai joase și în treimea inferioară a versanților. Pe culmile înalte se întâlnesc soluri brunuri acide, iar la peste 1600m soluri brune feriiluviale(podzolice) și podoluri brune. Comuna Palanca se include în zona cu gradul VII de seismicitate.

### **6.Relief**

Comuna Palanca se încadrează în Unitatea geomorfologică a Carpaților Orientali, subunitatea Munților Tarcăului. Relieful se prezintă sub forma unor culmi și depresiuni care aparțin grupei Munților Troțușului și de deal, fiind foarte variat și complex. Găsim munți de înălțime mijlocie, cu o altitudine medie de 1000 – 1200m, având culmi importante ce nu depășesc 1600m. Aspectul general este al unui relief foarte frământat, puternic afectat de eroziuni.





## 7. Flora si fauna

Pădurile ocupă cea mai mare suprafață din teritoriul comunei, vegetația lemnoasă fiind alcătuită în special din conifere și foioase: molid, brad, pin, larice, fag, mesteacăn.

Pășunile și fânețele ocupă, de asemenea, o pondere importantă în asigurarea bazei furajere necesare efectivului de animale existent în comună. Aceste pășuni sunt situate pe pante mari, fiind supuse în mare parte degradării.



În pășuni și fânețe speciile ierboase sunt reprezentate de : iarba vîntului ( *Agrostis tenuis* ) , sânziene de munte, taposica , păiurou .



Păiurou (*festuca rubra*)



Sânziene



Taposica

Datorita conditiilor foarte diverse de habitat , fauna padurilor ete foarte diversificată , cuprinzand numeroase specii de insecte, reptile, amfibieni, păsări și mamifere, dintre care unele sunt rare la nivel comunitar/ national

Animalele ce reprezintă zona sunt ursul, lupul, mistrețul, vulpea, cerbul, căprioara, veverița, jderul, râsul, cocoșul de munte, cucul, șerpi și târâtoare.

## 8. Resurse locale

Resursele naturale reprezintă totalitatea zăcămintelor de minerale și de minereuri, a terenurilor cultivabile, a pădurilor și apelor de care dispune comuna Palanca.

Resursele naturale sunt substanțe care apar în mod natural dar în forma lor relativ nemodificată. O materie este considerată o resursă naturală atunci când activitățile primare asociate cu aceasta sunt extragerea și purificarea, ele fiind opuse creației. Mineritul, extragerea petrolului, pescuitul și silvicultura sunt în general considerate industrii ale resurselor naturale, în timp ce agricultura nu.

Resursele naturale din zonă se clasifică în:

- resurse regenerabile;
- resurse neregenerabile.

Resursele regenerabile sunt resursele vii (plante și animale), care pot să se refacă dacă nu sunt supravalorificate. Resursele regenerabile pot să se refacă și pot fi folosite pe termen nelimitat dacă sunt folosite rațional. Odată ce resursele regenerabile sunt consumate la o rată care depășește rata lor naturală de refacere, ele se vor diminua și în cele din urmă se vor epuiza. Rata care poate fi susținută de o resursă regenerabilă este determinată de rata de refacere și de mărimea disponibilului acelei resurse.

Resursele naturale neregenerabile ce nu sunt vii includ solul, apa, vântul, radiația solară.

Resursele pot, de asemenea sa fie clasificate pe baza originii lor ca fiind:

- resurse biotice, derivate din animale și plante;
- resurse abiotice, derivate din pământ, aer, apă;
- resursele minerale și energetice sunt de asemenea resurse abiotice, unele sunt derivate din natură.

Exploatarea și utilizarea resurselor naturale neregenerabile trebuie să se facă ținându-se cont de faptul că și generațiile viitoare trebuie să beneficieze de ele, căci în situația epuizării resurselor neregenerabile acestea nu pot fi create/refăcute în timpuri istorice și deci, exploatarea stocului cunoscut se reduce treptat până la cota "0".

Comuna Palanca deține următoarele resurse naturale disponibile și aflate în exploatare:

**Pământul** – areal simbol al satului românesc. A fost și este cea mai importantă resursă de viață pentru plante, om și animale, un bun pe care oamenii să-l lucreze în beneficiul lor. Comuna Palanca are suprafața de 9301 ha, din care :suprafața agricolă - 4132 ha , suprafața forestieră - 4921 ha, iar suprafața neproductivă - 248 ha .

**Apa** – apa este o altă resursă importantă care se regăsește pe teritoriul comunei Palanca . O categorie aparte este formată din apele rezezi, de munte, care pot fi valorificate pentru potențialul lor energetic. Acestea li se adaugă chiar și principalul râu – Trotuș – pe care pot fi construite amenajări hidroenergetice de o amploare mai mare.

Notabilă este și existența izvoarelor minerale cu proprietăți terapeutice din comuna Palanca. Potențialul acestor izvoare este cvasi-nevalorificat, nu există instalații de captare, amenajări etc. Pe teritoriul comunei există surse neexploatate ale unor izvoare sulfuroase, aflate în punctele :pârâul Sanț, Pârâul Ciocan și respectiv Pârâul Ilioaiei .

**Lemnul** – o altă sursă de trai a locuitorilor, încă din vechime. Lemnul fie el de foc, de construcție, ori de mobilă a ajuns pentru mulți locuitori singura sursă de venit.

Resursele forestiere reprezintă resursa materială cea mai exploatată . Cea mai mare parte a industriei locale este dependentă de lemn, cu toate că există situații în care fabricile locale de prelucrarea lemnului au început să proceseze material lemnos din alte zone, pe anumite considerente de cost și de calitate. Mai bine de o treime dintre salariații înregistrați de firmele locale activează în industria lemnului.

Lemnul este, așadar, în acest moment, cea mai importantă resursă locală, dar și una care implică riscuri majore. Dependența economiei locale de procesarea lemnului este evidentă și este demonstrată de ponderea mare pe care o are activitatea în cifra de afaceri și în numărul de angajați. În plus, trebuie luate în considerare activitățile din amonte și din aval care depind de producția firmelor de profil. Este cazul activităților de transport, un domeniu cu un aport semnificativ în economia locală. Riscurile pe care le presupune această dependență analizată sunt, de asemenea, ușor de observat și sunt cauzate de: viteza lentă de regenerare a resursei, exploatarea masivă din ultimii ani, retrocedările suprafețelor de pădure, legislația care guvernează domeniul etc.

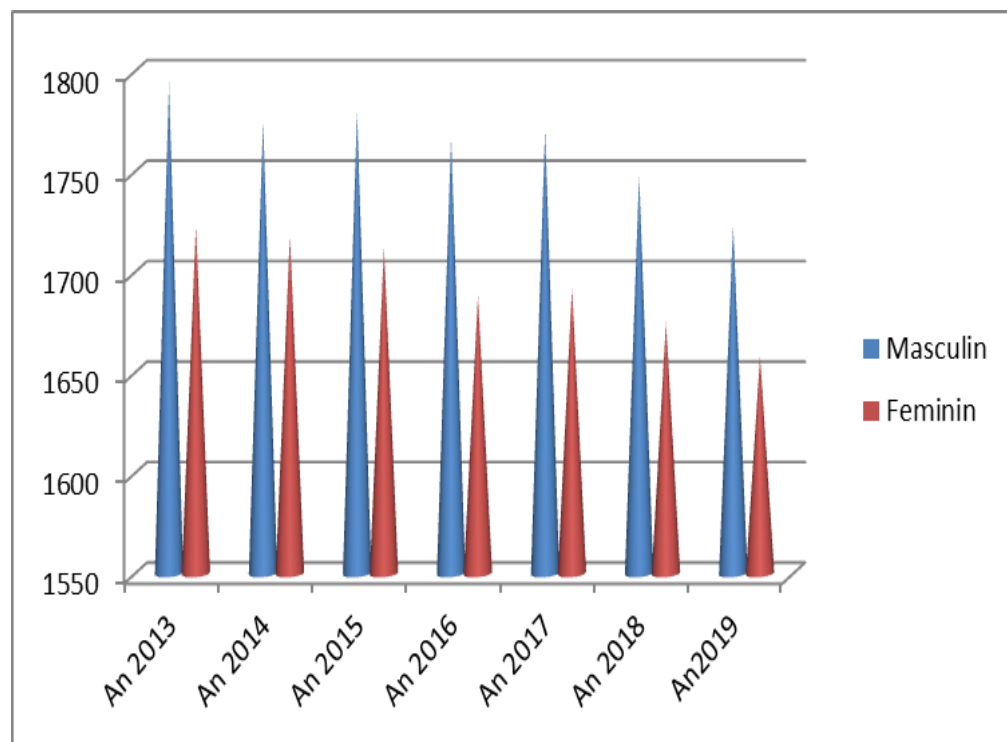
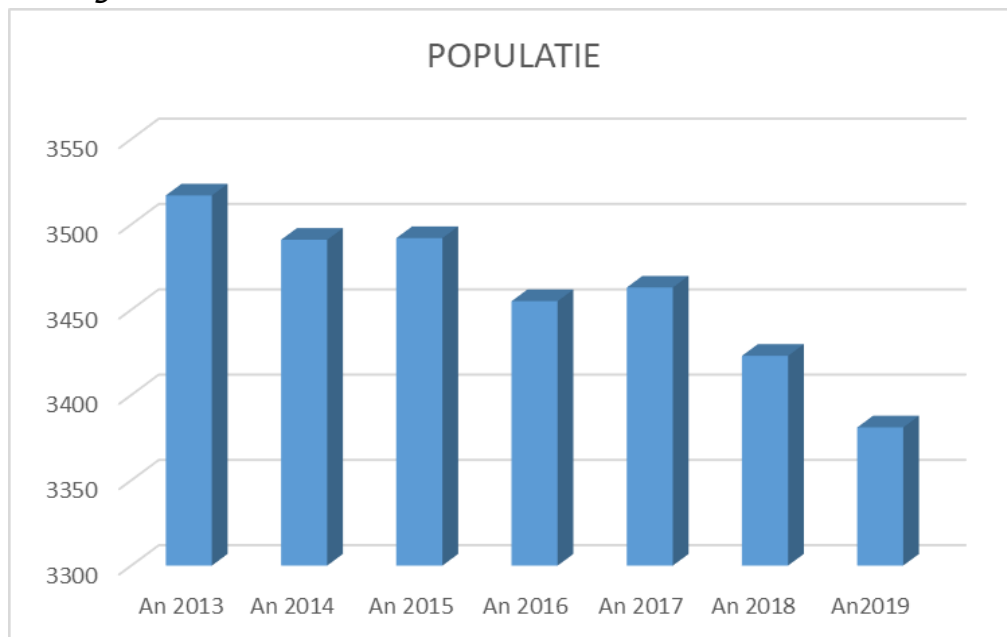
Cea mai mare parte a lemnului exploatat care este prelucrat la nivel local este procesat la un nivel minim, valoarea adăugată locală fiind extrem de redusă.

## 9. Populația comunei Palanca

**Populația după domiciliu** - numărul persoanelor cu cetățenie română și domiciliu pe raza comunei Palanca , așa cum este acesta trecut în actul de identitate la data de 1 iulie

Specificație	An 2013	An 2014	An 2015	An 2016	An 2017	An 2018	An2019
Total	3517	3491	3492	3455	3463	3423	3381
Masculin	1794	1775	1780	1767	1771	1748	1723
Feminin	1723	1718	1712	1688	1692	1675	1658

Reprezentare grafica

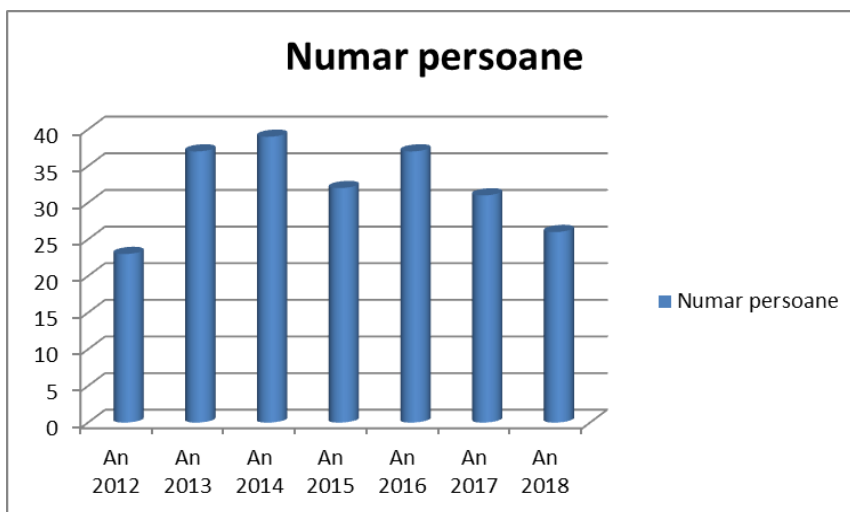


Locuitorii comunei Palanca, 97% sunt de etnie româna și 3% sunt de etnie maghiară ori de alte confesiuni.

**Născuți vii**

Specificație	An 2012	An 2013	An 2014	An 2015	An 2016	An 2017	An 2018
Numar persoane	23	37	39	32	37	31	26

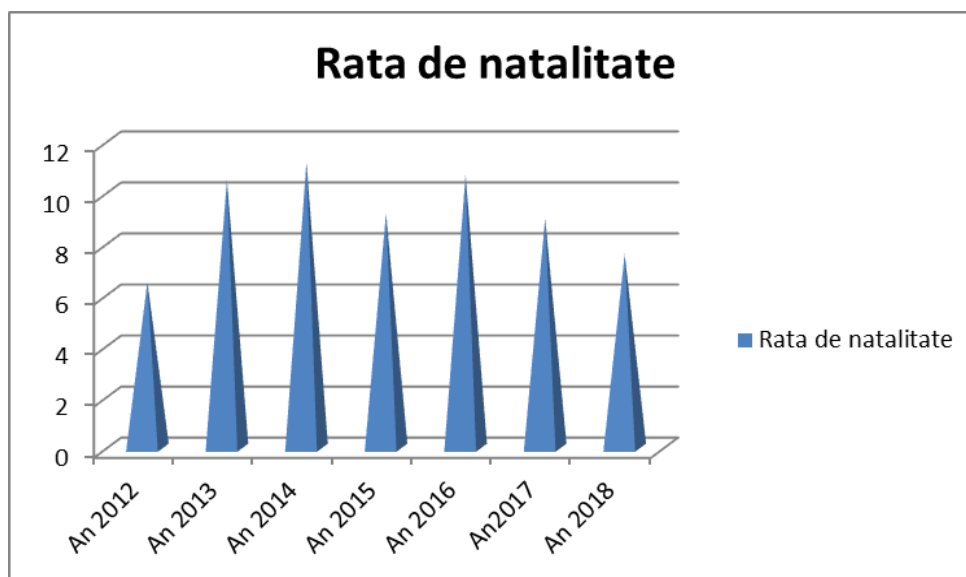
Reprezentare grafica



**Rata de natalitate**- număr născuți vii la mia de locuitori

Specificație	An 2012	An 2013	An 2014	An 2015	An 2016	An 2017	An 2018
Rata de natalitate	6,5	10,5	11,2	9,2	10,7	9,0	7,6

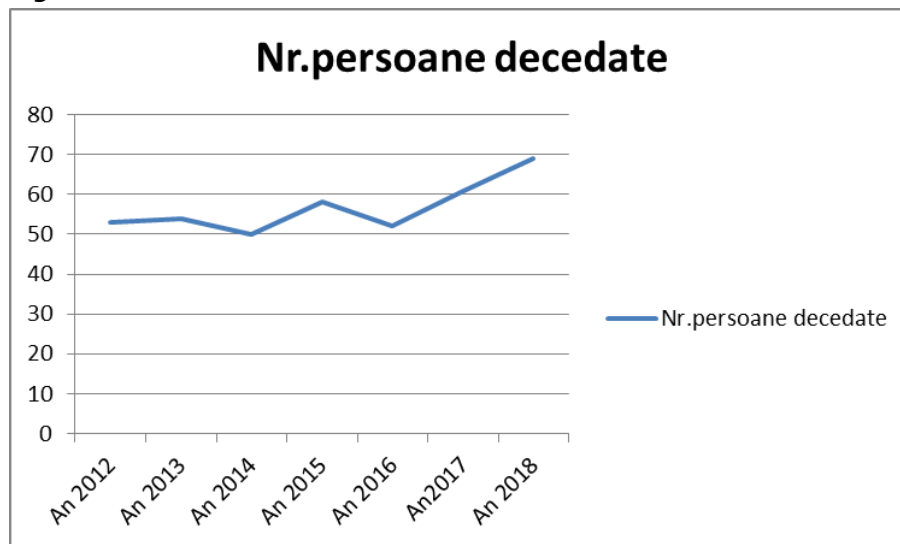
Reprezentare grafica



### Decedați

Specificație	An 2012	An 2013	An 2014	An 2015	An 2016	An2017	An 2018
Nr.persoane decedate	53	54	50	58	52	61	69

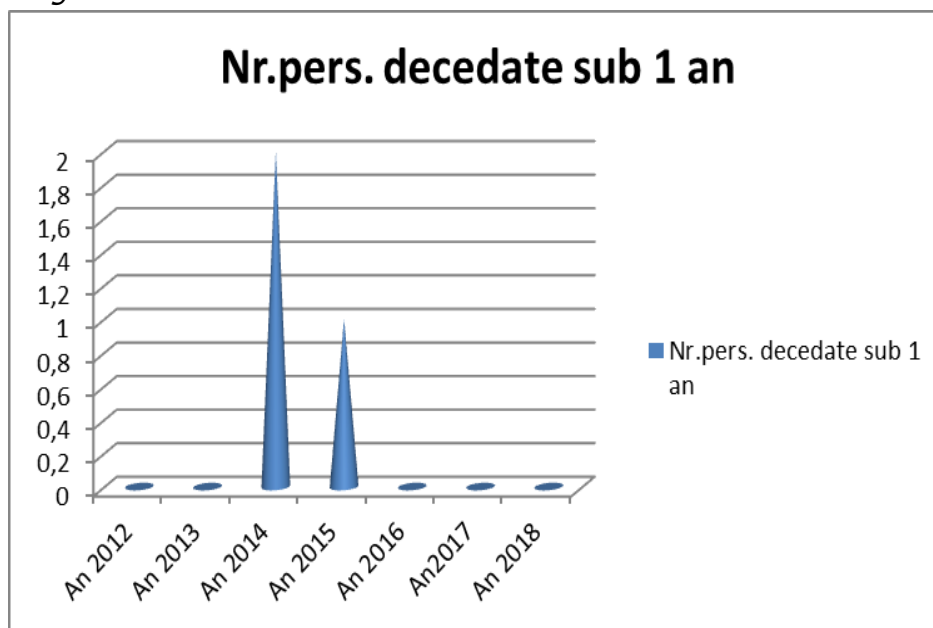
#### Reprezentare grafica



### Decedați sub 1 an

Specificație	An 2012	An 2013	An 2014	An 2015	An 2016	An2017	An 2018
Nr.pers. decedate sub 1 an	0	0	2	1	0	0	0

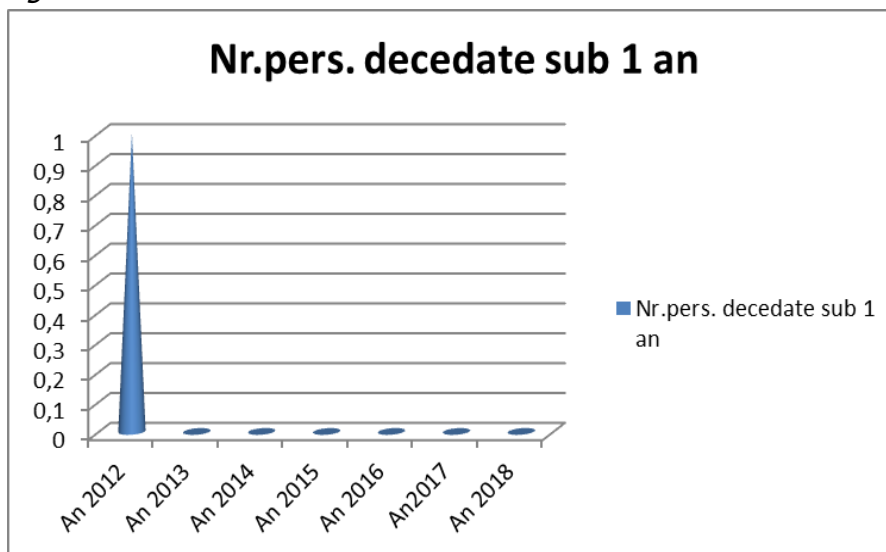
#### Reprezentare grafica



### Născuți morți

Specificație	An 2012	An 2013	An 2014	An 2015	An 2016	An2017	An 2018
Nr.pers. decedate sub 1 an	1	0	0	0	0	0	0

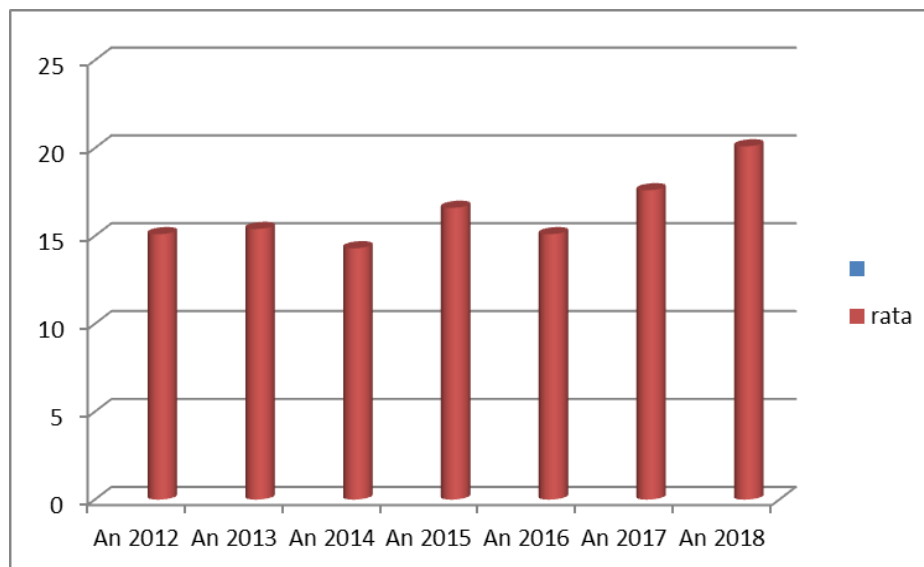
#### Reprezentare grafica



### Rata mortalitatii

Specificație	An 2012	An 2013	An 2014	An 2015	An 2016	An 2017	An 2018
rata	15,1	15,4	14,3	16,6	15,1	17,6	20,1

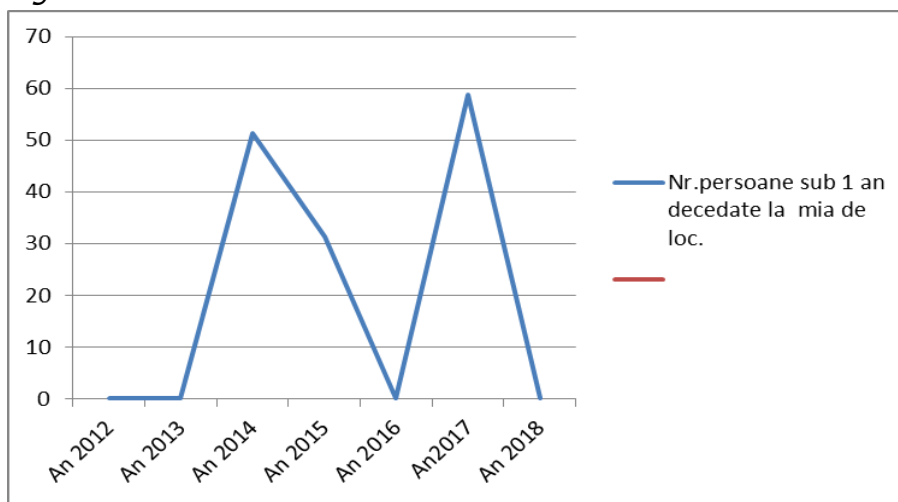
#### Reprezentare grafica



### Rata mortalitatii infantile

Specificație	An 2012	An 2013	An 2014	An 2015	An 2016	An2017	An 2018
Nr.persoane sub 1 an decedate la mia de locuitori	0	0	51,3	31,3	0	58,8	0

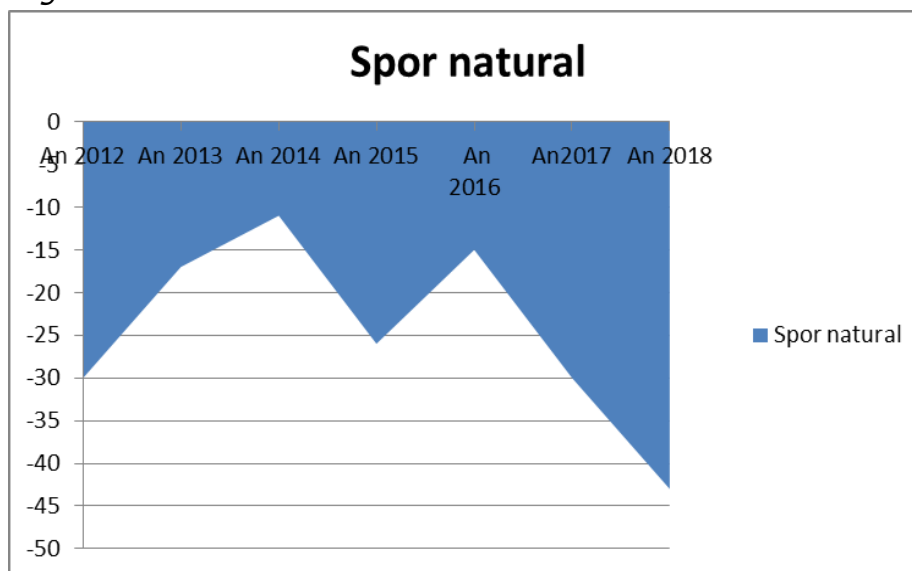
#### Reprezentare grafica



**Sporul natural al populației** =diferența dintre numărul născuților vii și cel al decedaților din rindul populației

Specificație	An 2012	An 2013	An 2014	An 2015	An 2016	An2017	An 2018
Spor natural	-30	-17	-11	-26	-15	-30	-43

#### Reprezentare grafica

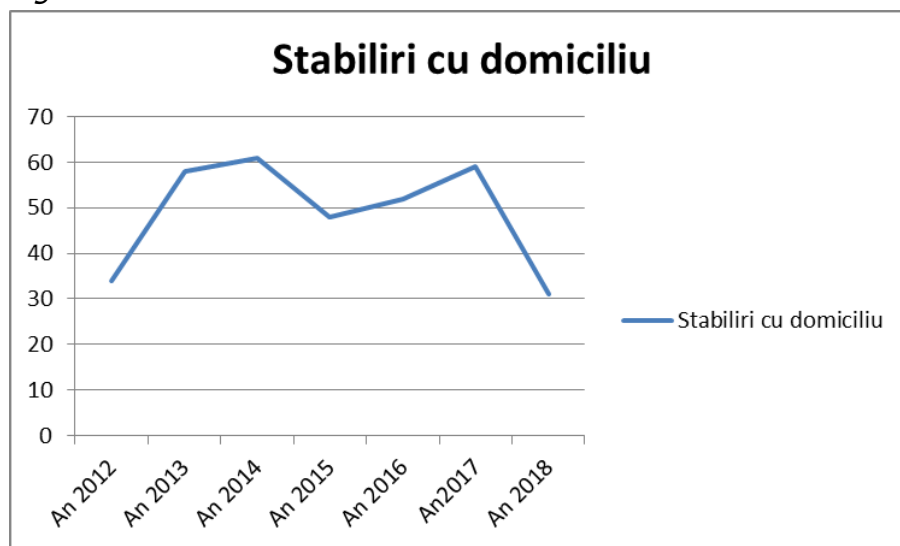




**Migrația internă**  
**Stabiliri cu domiciliu**

Specificație	An 2012	An 2013	An 2014	An 2015	An 2016	An2017	An 2018
Stabiliri cu domiciliu	34	58	61	48	52	59	31

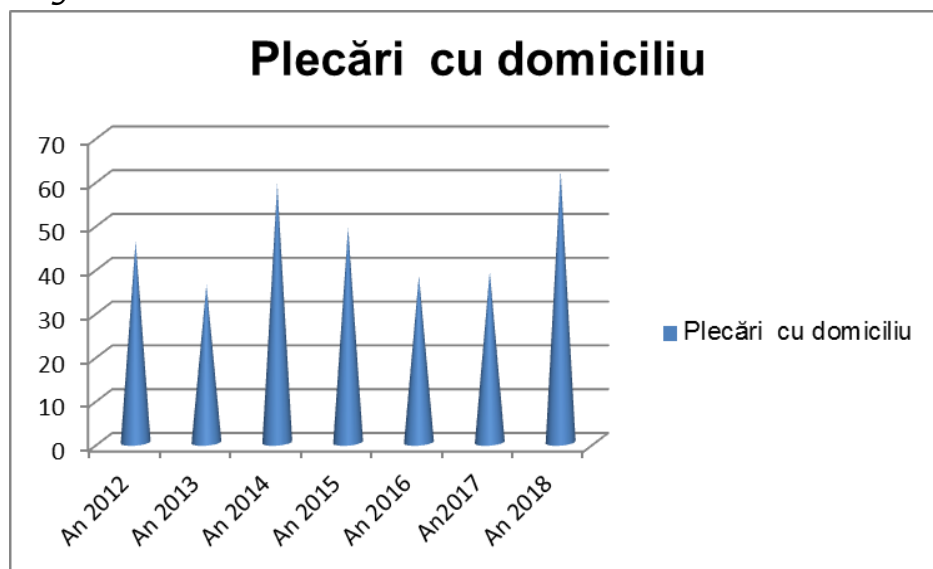
Reprezentare grafica



**Plecări cu domiciliu**

Specificație	An 2012	An 2013	An 2014	An 2015	An 2016	An2017	An 2018
Plecări cu domiciliu	46	36	59	49	38	39	62

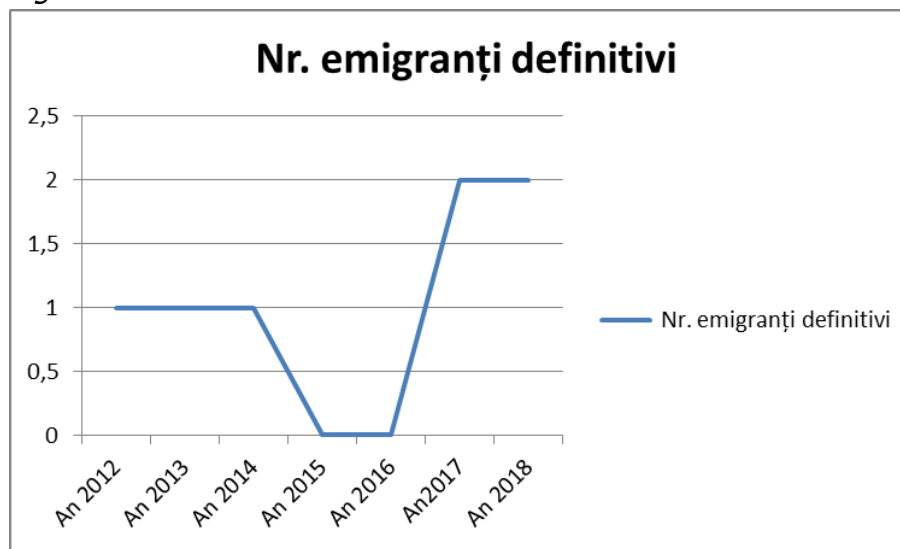
Reprezentare grafica



**Migratia internationala**  
**Emigranți definitivi**

Specificație	An 2012	An 2013	An 2014	An 2015	An 2016	An2017	An 2018
Nr. emigranți definitivi	1	1	1	0	0	2	2

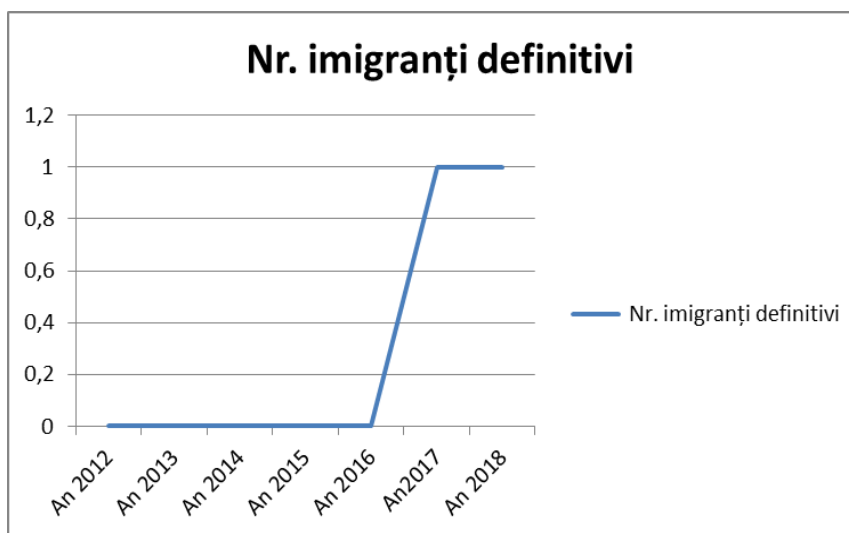
Reprezentare grafica



**Imigranți definitivi**

Specificație	An 2012	An 2013	An 2014	An 2015	An 2016	An2017	An 2018
Nr. imigranți definitivi	0	0	0	0	0	1	1

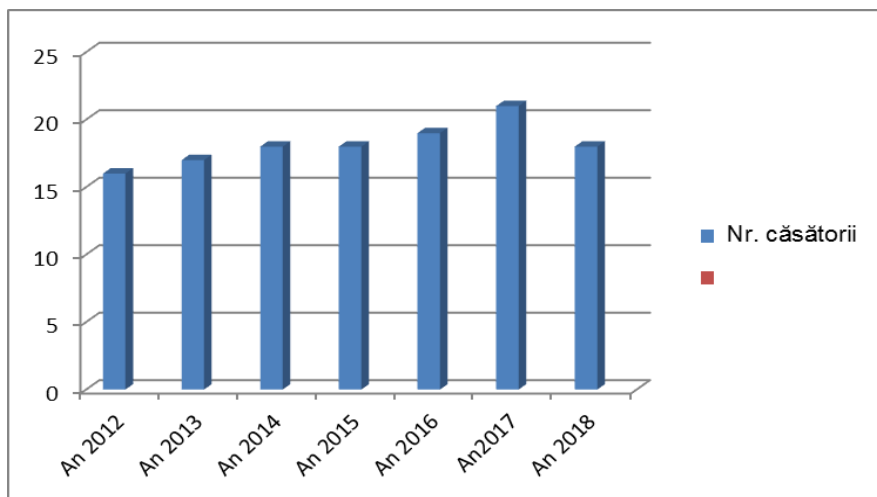
Reprezentare grafică



### Căsătorii pe medii

Specificație	An 2012	An 2013	An 2014	An 2015	An 2016	An2017	An 2018
Nr. căsătorii	16	17	18	18	19	21	18

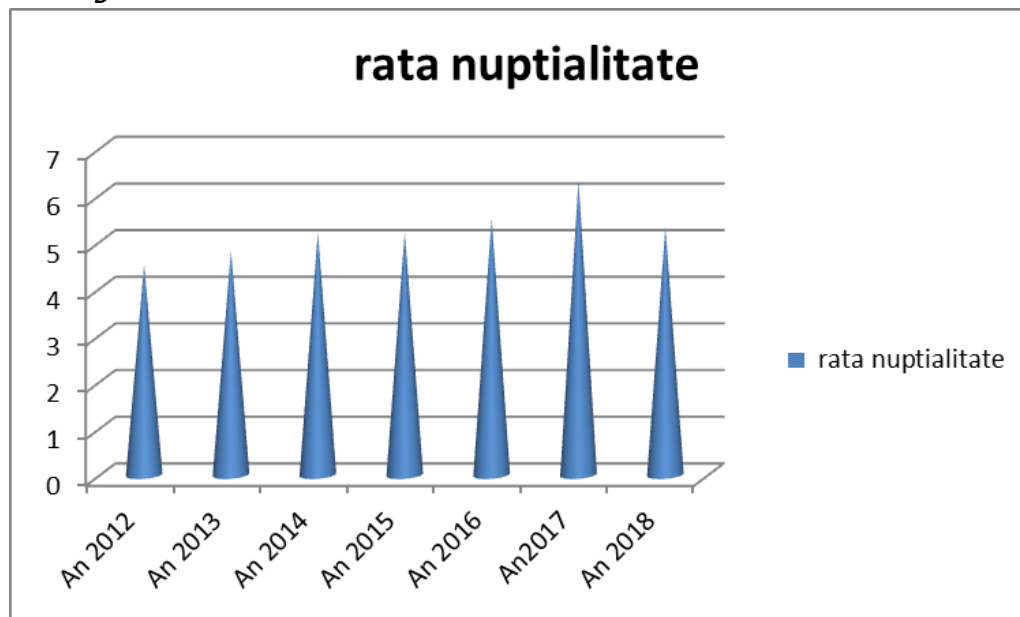
Reprezentare grafică



### Rata de nupțialitate

Specificație	An 2012	An 2013	An 2014	An 2015	An 2016	An2017	An 2018
rata	4,5	4,8	5,2	5,2	5,5	6,3	5,3

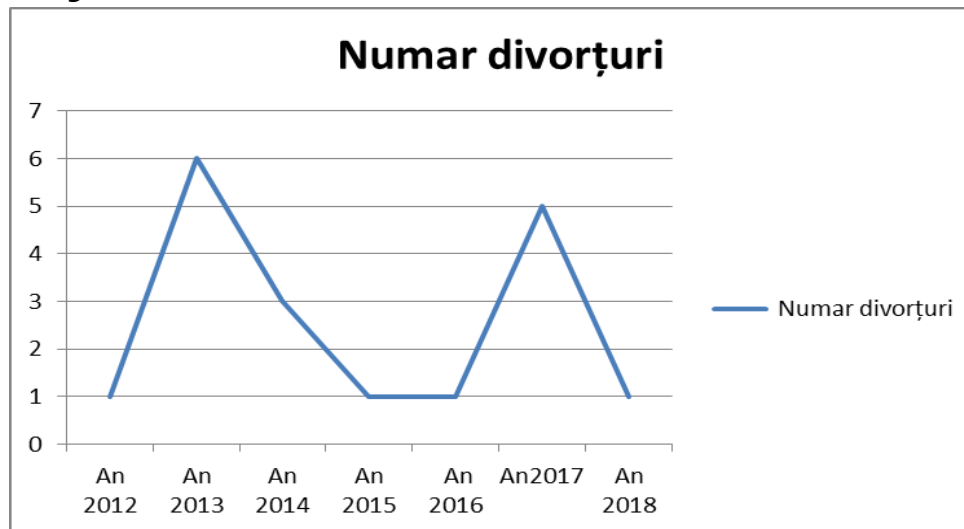
Reprezentare grafică



### Divorțuri

Specificație	An 2012	An 2013	An 2014	An 2015	An 2016	An2017	An 2018
Numar divorțuri	1	6	3	1	1	5	1

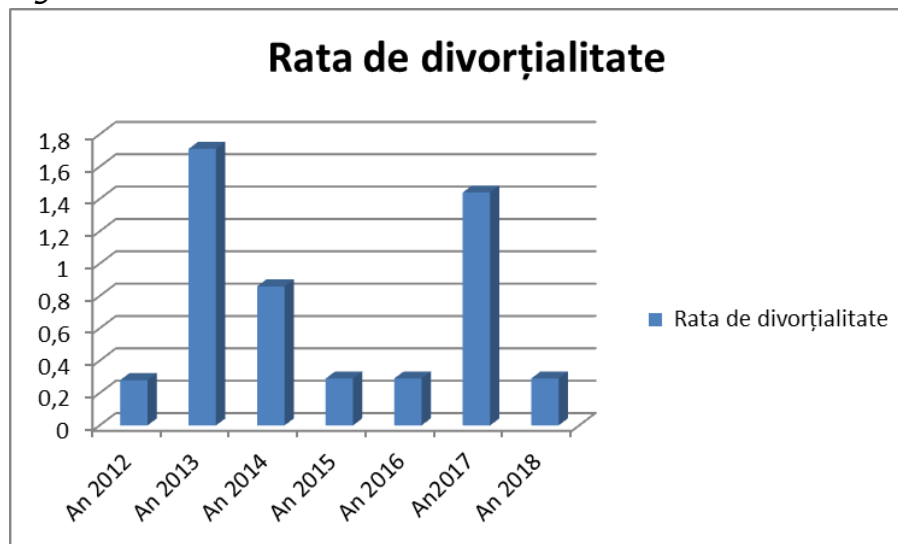
#### Reprezentare grafică



### Rata de divorțialitate

Specificație	An 2012	An 2013	An 2014	An 2015	An 2016	An2017	An 2018
Rata de divorțialitate	0,28	1,71	0,86	0,29	0,29	1,44	0,29

#### Reprezentare grafică



## Evoluția populației

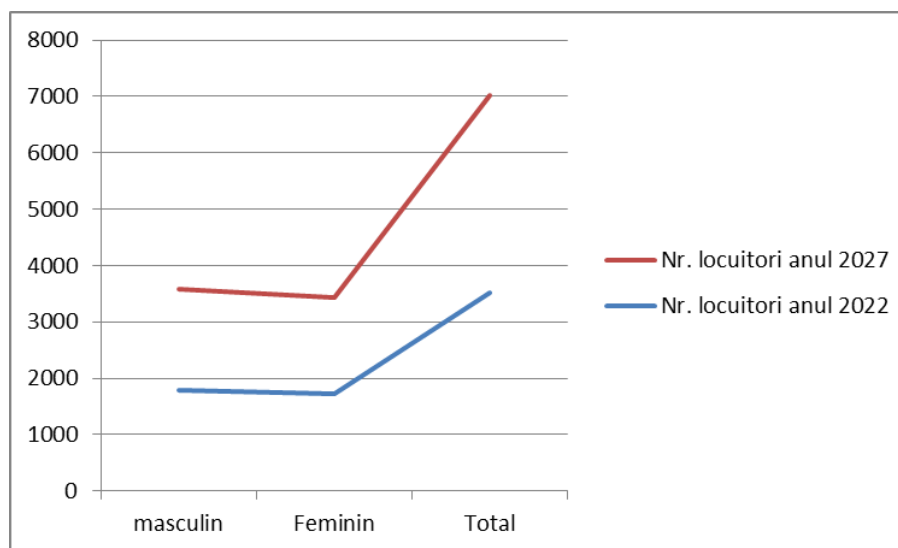
### Ipoteza tendinței biologice

Prin aplicarea coeficienților cincinali de supravețuire asupra fiecărui grup de vârstă în parte și prin corelarea ratei medii anuale a fertilității (44,8‰) cu grupele feminine fertile (1030 persoane în anul 2018 și 1066 persoane estimate pentru anul 2023), rezultă un număr total de locuitori prognozați de cca. 4540 persoane în anul 2023 și de cca. 4400 persoane în anul 2028.

Permanentă negativitate a sporului natural nu poate susține și nu poate genera o creștere demografică favorabilă comunității (rata medie a sporului natural: -7,2‰). Având în vedere caracteristicile genetice ale sexelor, se prognozează următoarea repartitie pentru perioadele menționate:

Specificație	Nr. locuitori anul 2022	Nr. locuitori anul 2027
Masculin	1790	1783
Feminin	1720	1723
Total	3510	3506

Reprezentare grafică:



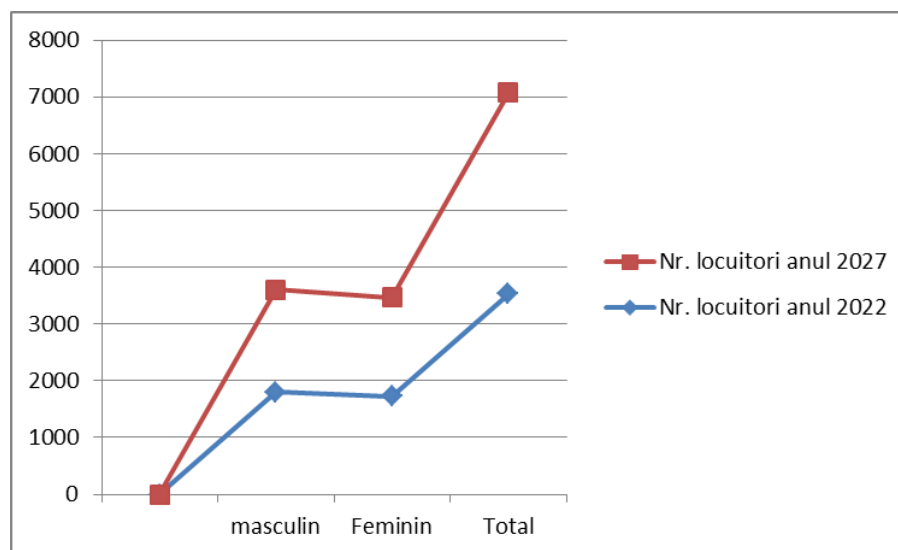
### Ipoteza tendinței migraționale

Sporul migratoriu anual prezintă în mod constant valori negative, ceea ce reprezintă consecința lipsei locurilor de muncă pe plan local și a unor nemulțumiri legate de calitatea vieții în comună.

În condițiile unor politici investiționale certe și coerente (obținere de fonduri bănești chiar nerambursabile) se poate estima o stopare a diminuării populației comunei și chiar o revenire la cuantumul actual. Această ipoteză vizează stabilirea forței de muncă localnice, atragerea de specialiști în comună și echilibrul demografic.

Specificație	Nr. locuitori anul 2022	Nr. locuitori anul 2027
Masculin	1799	1801
Feminin	1731	1739
Total	3530	3540

Reprezentare grafică:



Se constată că populația comunei Palanca s-a aflat în continuă descreștere (descreștere mică) iar sporul natural în ultimii 8 ani nu a înregistrat valori pozitive.

Concluzia: asistăm la un proces deocamdată lent, dar sigur, de îmbătrânire demografică.

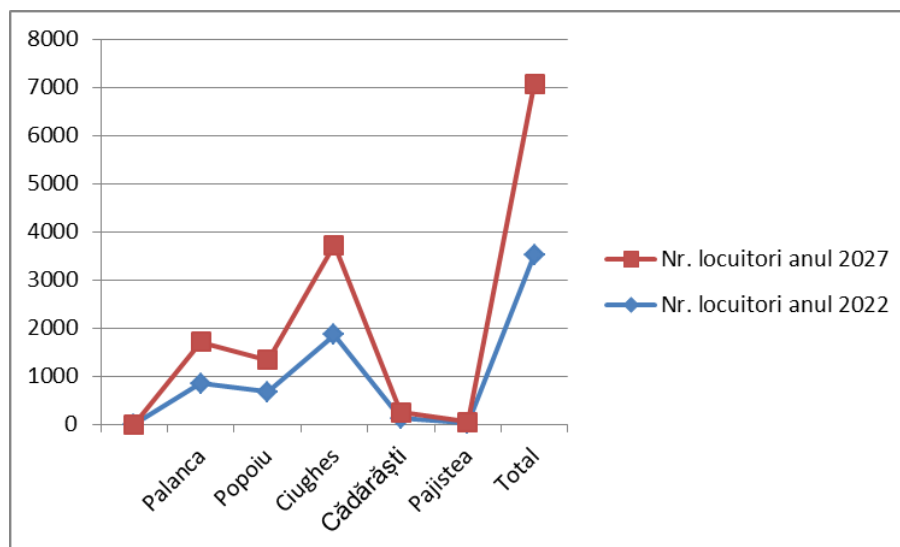
Trebuie menționat că pe termen foarte lung, în condițiile menținerii actualului trend (natalitate scăzută în condițiile creșterii speranței de viață), populația se va stabiliza și, pe cale de consecință, și procesul de îmbătrânire. Prognoza pe termen mediu indică însă o ușoară îmbătrânire a populației, cauzată de creșterea speranței de viață.

Dezvoltarea infrastructurii, poluarea fonică și a aerului reduse sunt doar câteva avantaje care surclasează dezavantaje precum distanța și/sau accesibilitatea redusă la anumite servicii. Prognoza pentru următoarea perioadă este de creștere a populației, comuna Palanca fiind o localitate atractivă prin prisma facilităților pe care le pune la dispoziția locuitorilor săi. Pentru următorii zece ani, se poate estima un spor migratoriu cu valoare pozitivă, de circa 1,5‰ (medie anuală) astfel încât să fie recuperat decalajul existent.

**Repartiția populației prognozate pe localități componente:**

Denumire localitate	Nr. locuitori anul 2022	Nr. locuitori anul 2027
Palanca	850	860
Popoiu	670	670
Ciughes	1860	1860
Cădărăști	126	126
Pajistea	24	24
<b>Total</b>	<b>3530</b>	<b>3540</b>

Reprezentare grafica



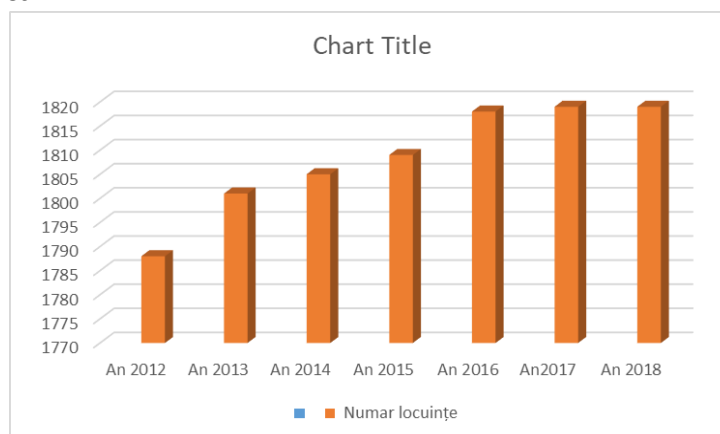
Toate aceste fenomene vor avea repercursiuni importante asupra: profilului economic al localității; îmbătrânirii forței de muncă, cu efecte importante asupra economiei; îmbătrânirea "bătrânilor", cu efecte asupra raportului de dependență, a sistemului de pensii și asigurări sociale și, foarte important, cu consecințe medico-sociale, medico-sanitare, psiho-sociale și socio-culturale.

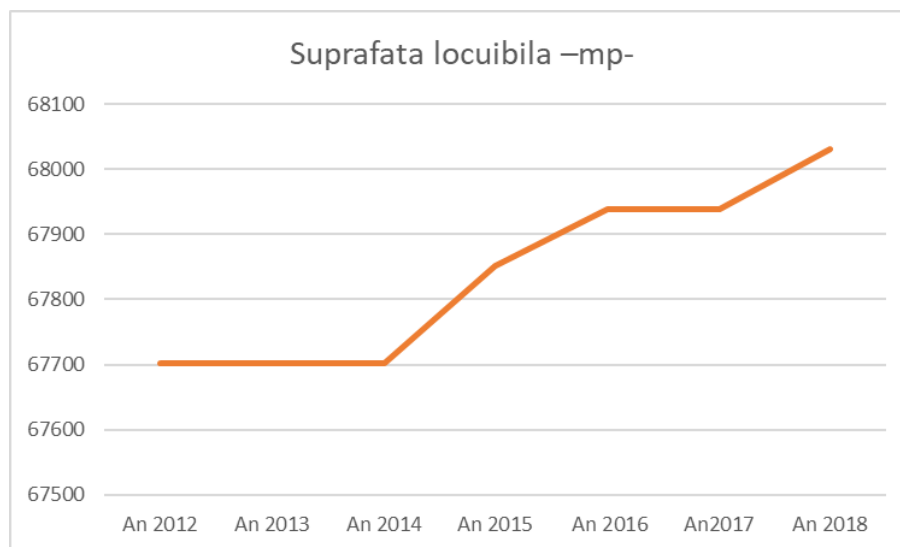
## 10. FOND LOCATIV

### Locuinte existente proprietate majoritar privată

Specificație	An 2012	An 2013	An 2014	An 2015	An 2016	An 2017	An 2018
Numar locuințe	1788	1801	1805	1809	1818	1819	1819
Suprafata locuibila –mp-	67702	67702	67702	67852	67938	67938	68031
Locuinte terminate in cursul anului –nr-	-	-	-	3	1	-	2

Reprezentare grafică

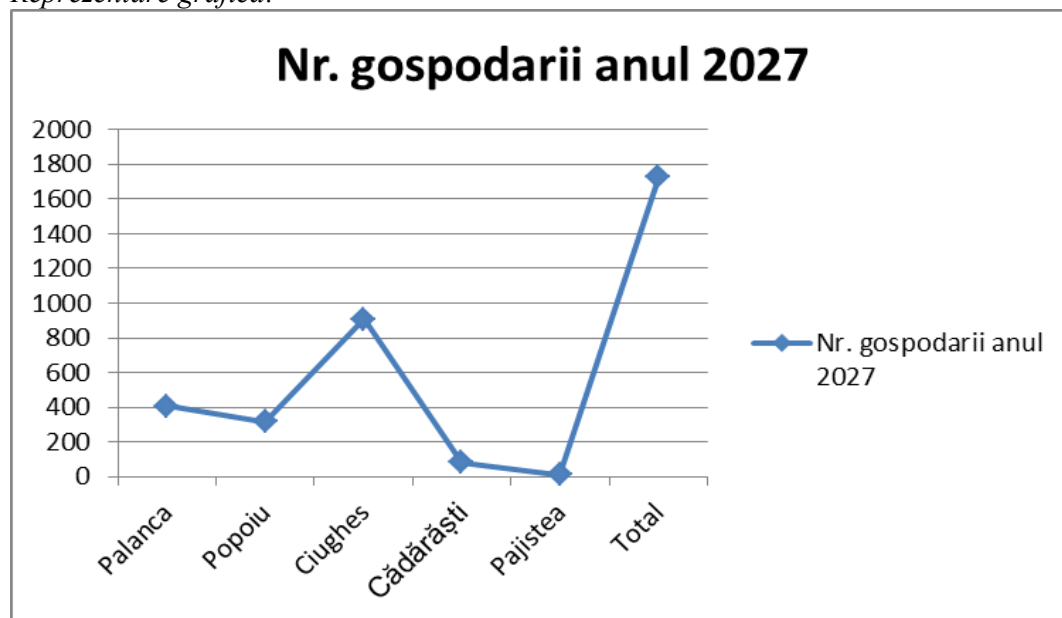




Nr. gospodării noi estimate in anul 2027 : 37 gospodării noi.

Denumire localitate	Nr. gospodarii anul 2027
Palanca	408
Popoiu	316
Ciughes	907
Cădărăști	82
Pajistea	11
<b>Total</b>	<b>1724</b>

Reprezentare grafică:





## 11. DIAGNOZA MEDIULUI ÎNCONJURATOR

### *Depozite de deșeuri menajere și industriale*

În vederea colectării deșeurilor, comuna Palanca are încheiat un contract cu COMPANIA ROMPREST SERVICE SA., care colectează o dată pe săptămână de la persoane fizice și o dată pe săptămână de la persoane juridice. Există regulament privind pre colectarea selectivă prin aportul propriu al cetățenilor comunei, dotarea punctelor prestabilite cu containere pentru colectarea selectivă, precum și transportul deșeurilor reciclabile și voluminoase.

Comuna Palanca este membru al Asociației de Dezvoltare Intercomunitară pentru Salubritate Bacău (ADIS). Asociația are ca scop înființarea, organizarea, reglementarea, finanțarea, exploatarea, monitorizarea și gestionarea în comun a serviciilor de salubritate pe raza de competență a unităților administrativ-teritoriale membre, precum și realizarea în comun a unor proiecte de investiții publice de interes zonal sau regional, destinate înființării, modernizării și dezvoltării, după caz, a sistemelor de utilități publice aferente Serviciului pe baza strategiei de dezvoltare a acestuia. ADIS Bacău a implementat proiectul "**Sistem integrat de management al deșeurilor solide în județul Bacău**" - proiect finanțat prin POS Mediu. Proiectul a constat în investiții în sectorul de gestionare a deșeurilor și a fost implementat de către Consiliul Județean Bacău, la nivelul întregului județ.

### 11.1 Identificarea surselor de poluare

Impactul activităților antropice asupra elementelor de mediu (apă, aer, sol, biodiversitate) provoacă degradarea calității acestora, dezechilibrul ecosistemelor naturale, conducând la schimbări ireversibile. În vederea reducerii și eliminării impactului poluării asupra mediului înconjurător este necesară în primul rând identificarea surselor de poluare. Pe teritoriul comunei Palanca, factorii de mediu nu sunt afectați de fenomene majore de poluare care să producă modificări semnificative ale calității componentelor mediului. Activitățile umane generează numeroase reziduuri, deșeuri solide, lichide, de diverse naturi (organice, chimice) care sunt greu degradabile, se mențin deci un timp îndelungat în mediu, acumulându-se și devenind dăunătoare echilibrului ecologic și factorilor de mediu. Principalele activități care pot reprezenta potențiale surse de poluare a mediului comunei Palanca sunt activitățile de extragere a gazelor naturale /petrol, agricole și zootehnice, gospodăria comunală și echiparea edilitară.

Astfel, poluarea din agricultură rezultă în urma aplicării iraționale a unor îngrășăminte, ierbicide, insecticide, pesticide, îngrășăminte organice. Utilizarea în exces a acestor substanțe chimice și organice, depozitarea necontrolată, cu expunere la precipitații, aplicarea necorespunzătoare, în perioadele ploioase, toate acestea determină spălarea acestor substanțe și infiltrarea apei încărcate chimic/organic în sol, determinând atât poluarea solurilor cât și a apei freatică. Pe de altă parte, tot activitățile agricole sunt cele responsabile de degradarea solului din cauza practicilor agricole neadecvate, pășunatului excesiv, care conduc la accentuarea eroziunii și a proceselor de versant (alunecări de teren, eroziune) ceea ce determină diminuarea calității solului, și, în special, a fertilității, proprietate esențială pentru asigurarea hranei populației și animalelor. În general, în

mediul rural una din problemele majore de poluare ce țin de gospodăria comunală este generată de absența și ineficiența colectării, transportului și depozitării deșeurilor menajere ca și de inexistența unor platforme controlate și amenajate corespunzător pentru compostarea deșeurilor organice.

Un alt important factor de poluare se referă la echiparea edilitară. Astfel, inexistența sistemului de canalizare pentru preluarea apelor reziduale rezultate atât din gospodăriile populației cât și de la obiectivele publice care funcționează pe raza comunei, utilizarea aproape exclusivă a closetelor uscate nepermeabilizate, reprezintă factori de risc pentru asigurarea unei calități corespunzătoare a apelor de suprafață cât și a apelor subterane. Fumul rezultat din procesele de ardere pentru încălzirea locuințelor și obiectivelor social economice, nu afectează decât în mică măsură mediul, iar traficul auto este puțin semnificativ din punct de vedere al polurii mediului. Din cauza acestor deficiențe în sistemul de echipare edilitară și gospodărie comunală, există pericolul poluării surselor locale de apă subterană (fântâni, izvoare) și a apelor de suprafață cu substanțe chimice, nutrienți, substanțe organice provenind din cultura plantelor și creșterea animalelor, infiltrațiile de la closetele uscate permeabile.

## **11.2 Calitatea factorilor de mediu**

### **11.2.1 . Calitatea aerului**

Poluarea aerului este rezultatul unor procese naturale și antropice. Sursele de poluare a aerului sunt:

- naturale (procesele fiziologice ale omului și animalelor, pulberile de sol, substanțele organice și anorganice, radioactivitatea datorată emisiilor de roci sau de origine cosmică, incendierea maselor vegetale, descompunerea materiilor organice vegetale și animale);
- antropice (arderea combustibililor solizi, traficul auto, industria alimentară, depozitarea și conservarea alimentelor, prelucrarea lemnului, activitatea agricolă și zootehnică).

Pe teritoriul comunei Palanca nu există o rețea proprie de prelevare a probelor pentru stabilirea calității aerului. Pot fi menționate o serie de surse locale cu caracter temporar – accidental, reprezentate prin următoarele activități umane:

- procesele de ardere pentru încălzirea locuințelor și obiectivelor socio – economice, care generează fum. Componenta acestuia este foarte variată, fiind format din particule în suspensie ( cenușă, funingine), gaze (monoxid de carbon (CO), dioxid de carbon (CO<sub>2</sub>), oxizi de azot (NO<sub>x</sub>), oxizi de sulf (SO<sub>x</sub>) și vapori de apă. Fumul este generat mai ales în timpul iernii; cantitățile de poluanți rezultate astfel sunt însă neglijabile și nu au impact asupra calității aerului;
- fumul rezultat în urma arderii maselor vegetale din curți și grădini (resturi de plante, ramuri rezultate în urma curățirii pomilor, viilor, deșeuri din gospodărie, etc.);
- circulația și transportul rutier generează NO<sub>x</sub>, hidrocarburi nearse, suspensii formate din particule de carbon ce absorb o serie din gazele eliminate, fum, substanțe adăugate benzinei sau uleiurilor pentru a le îmbunătăți calitățile (antioxidanți, anticorozivi) și zgomot;

- circulația auto pe drumurile locale de pământ generează praf.

În privința nivelului de poluare cu gaze și pulberi, deși nu se fac măsurători, se poate aprecia că emisiile sunt reduse, iar procesele de dispersie și reținere mecanică (prin vegetație) conduc la diminuarea cantităților eventualelor impurități din aer.

### 11.2.2 . Calitatea apelor

- **Apele de suprafață**

Din activitățile agricole poate rezulta de asemenea poluarea cu nitrați a apelor, care este determinată în principal de gestionarea defectuoasă a gunoiului de grajd în gospodăriile individuale din mediul rural. Acestea nu sunt prevăzute cu platforme protejate pentru colectarea gunoiului de grajd, astfel încât nutrienții, în special nitrații, se dizolvă în apele subterane. De asemenea, cele mai multe comune, printre care și comuna Palanca nu dețin platforme de depozitare pentru gunoiul de grajd și nici echipament de manipulare și gospodărire a fertilizatorilor organici naturali. Atât nutrienții cât și substanțele organice au ca efecte eutrofizarea apelor (îmbogățirea cu nutrienți și creștere algală), ceea ce determină schimbarea compoziției speciilor, scăderea biodiversității speciilor, precum și reducerea utilizării resurselor de apă (apa potabilă, recreere, etc.).

- **Apele subterane**

Calitatea apelor subterane prezintă o relevanță sporită, mai ales acolo unde acestea constituie principala sursă de apă potabilă pentru populație. Cel mai mare pericol îl reprezintă încărcările cu poluanți de diverse origini (chimici, organici) din:

- apele din precipitații care se infiltrază în terenurile agricole pe care se aplică necorespunzător îngrășăminte chimice și pesticide;
- deversările de deșeuri lichide zootehnice.

Alte cauze ale poluării apelor subterane pot fi și:

- amplasarea necorespunzătoare a surselor de apă potabilă – a fântânilor – prea aproape de gospodărie, de closet, de depozitele de deșeuri zootehnice, fără a se respecta zona de protecție;

### 11.3 . Calitatea solurilor

Solul este supus poluării ca și celelalte elemente ale mediului, dar el se reface tot mai greu în comparație cu apa și aerul, deoarece procesele de autoepurare sunt mult mai lente. Calitatea solului este afectată într-o măsură mai mică sau mai mare de una sau mai multe restricții. Influențele dăunătoare ale acestora se reflectă în deteriorarea caracteristicilor și funcțiilor solurilor, respectiv în capacitatea lor bioproductivă, dar, ceea ce este și mai grav, în afectarea calității produselor agricole și a securității alimentare, cu urmări serioase asupra calității vieții omului.

#### a) Degradarea solurilor

Degradarea solurilor reprezintă un proces complex, generat în timp de o multitudine de factori naturali și antropici, care determină anumite restricții în utilizarea solurilor. Aceste

restricții sunt cauzate fie de factori naturali (clima, forme de relief, caracteristici edafice etc.), fie de acțiuni antropice; în multe cazuri factorii menționați pot acționa sinergic în sens negativ, având ca efect scăderea calității solurilor și chiar anularea funcțiilor acestora. Activitățile agricole – culturile agricole slab protectoare ale solului (prășitoarele în special) pe terenuri necorespunzătoare sau cu agrotehnică neadecvată ca de exemplu cultivarea terenurilor în pantă, cu arătura pe direcția deal – vale, declanșează o eroziune intensă care duce la degradarea accentuată a acestor suprafețe. Un alt important factor antropic de degradare a solurilor îl reprezintă pășunatul excesiv.

Pășunatul excesiv, mai ales pe terenuri în pantă, pe soluri cu textură ușoară și deficit de umiditate duce la declanșarea unor puternice fenomene de eroziune, cauzează compactarea solului („cărări de vite”) ceea ce, la rândul său provoacă reducerea infiltrației și a capacității de reținere a apei, accentuarea proceselor de șiroire și de spălare pe versant, sărăcirea solului și împiedică regenerarea naturală a pășunii.

### **b) Poluarea solurilor**

Un factor care poate cauza poluarea solurilor este depozitarea întâmplătoare pe sol a deșeurilor menajere și a reziduurilor și dejecțiilor zootehnice, din gospodăriile populației. Dejecțiile zootehnice au un conținut mare de materie organică ușor biodegradabilă și de elemente nutritive, constituind un îngrășământ organic foarte recomandat ca fertilizant al solurilor. Însă, atunci când dejecțiile zootehnice nu sunt depozitate și compostate corespunzător normelor, ci sunt depozitate direct pe sol, apare fenomenul de poluare a solului și a apei subterane, prin infiltrarea lichidelor rezultate în pânza freatică. Aceste considerente, alături de mirosul neplăcut resimțit la distanțe mari, impun aplicarea acestora ca îngrășăminte pe terenurile agricole în cantități moderate și numai după ce au fost compostate în condiții controlate. Administrate în cantități prea mari, dejecțiile zootehnice determină apariția riscului poluării solului din cauza depășirii capacității de absorbție a solului respectiv.

## **12. ADMINISTRATIA PUBLICA**

Capacitatea administrativă și instituțională eficace reprezintă cheia bunei guvernări, precondiția elaborării cu succes a politicilor publice și a implementării strategiei de dezvoltare locale. Consiliul Local reprezintă autoritatea legislativă a comunei, are inițiativă și hotărăște, în condițiile legii, în toate problemele de interes local, cu excepția celor care sunt date prin lege în competența altor autorități ale administrației publice locale sau centrale. Componenta Consiliului Local este stabilită prin vot public universal, egal, direct, secret și liber exprimat, în condițiile stabilite de legea pentru alegerea autorităților administrației publice locale. Consiliul Local al comunei Palanca este compus din 13 consilieri.

Una dintre atribuțiile Consiliului Local privește dezvoltarea economico-socială a comunei . Pentru exercitarea acestei atribuții, Consiliul Local Palanca aprobă:

- hotărârile privind bugetul local
- hotărârile privind contractarea de împrumuturi, în condițiile legii
- hotărârile prin care se stabilesc taxe și impozite locale

- hotărârile privind participarea la programe de dezvoltare judeteana, regionala, zonala sau de cooperare transfrontaliera
- hotărârile privind organizarea si dezvoltarea urbanistica a localitaților si amenajarea teritoriului ;hotărârile privind asocierea sau cooperarea cu alte autoritați publice , cu persoane juridice romane sau straine
- hotărârile privind administrarea patrimoniului
- hotărârile privind participarea cu imprumuturi, capital sau cu bunuri , dupa caz, in numele si in interesul colectivității locale la înființarea, funcționarea și dezvoltarea unor organisme prestatoare de servicii publice și de utilitate publică de interes local, în condițiile legii.



Administrarea comunei se face cu implicarea cetățenilor, reprezentanții Primăriei Palanca stând la dispoziția locuitorilor, pentru a le rezolva acestora problemele. În ultimii ani, administrația comunei Palanca a dispus alocarea de fonduri din bugetul local pentru implementarea unor proiecte , respectiv a atras de la bugetul de stat cele mai multe fonduri și a demarat cele mai multe proiecte din istoria sa.

Însă, ce e, poate, cel mai de admirat este că, deși inspirată de aerul schimbării și încercând să țină pasul cu ritmul alert al vieții din această eră, comuna nu uită de unde a plecat, aducându-și mereu aminte și promovându-și prin manifestări culturale tradițiile, spiritualitatea, personalitățile și frumusețile zonei.

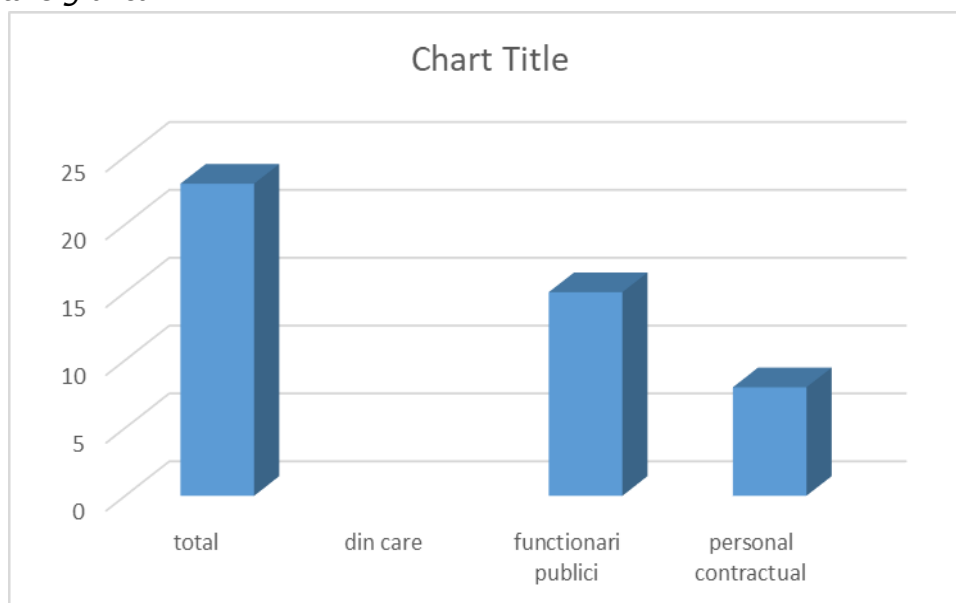
In urma analizarii compartimentelor din cadrul primariei, se poate spune ca exista o distributie echilibrata a personalului. La nivel relational, exista o buna comunicare intre Primarie si celelalte institutii locale. Un aspect care atrage atentia il constituie practica de a

nu incheia acorduri de parteneriat, deci nu se intocmesc procedurile si mecanismele care sa descrie foarte clar rolul fiecarui partener si zona sa de actiune. Primaria are pagina web. Conducerea primariei e hotarata sa faca tot posibilul sa atraga fonduri in vederea dezvoltarii comunei in baza unui plan strategic si metodologic, primul pas major in aceasta directie de dezvoltare fiind facut .

Serviciile furnizate de Primăria comunei Palanca , cetățenilor sunt: eliberare certificate de urbanism, autorizații de construcții, autorizații de desființare registru agricol, cadastru și agricultură serviciu impozite și taxe poliție comunitară , evidența populației , administrația domeniului public stare civilă , protecție civilă , relații cu publicul , evidenta populatiei, asistență socială protecție socială .Pentru furnizarea acestor servicii publice dar și pentru susținerea investițiilor principalul instrument de care dispune Primăria comunei Palanca este bugetul local.

În aparatul de specialitate al primarului comunei Palanca sunt 23 persoane, din care 15 funcționari publici și 8 personal contractual.

*Reprezentare grafică:*



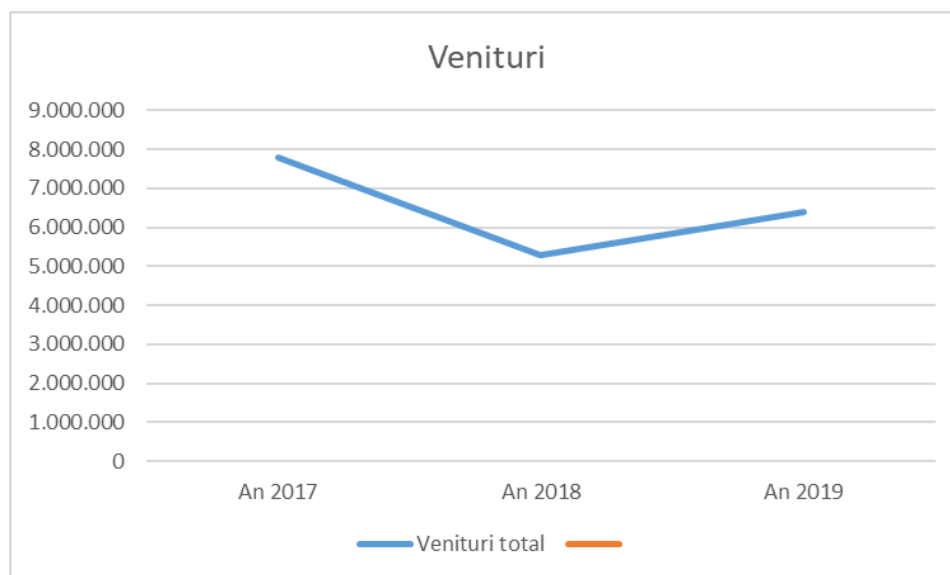
### Structura veniturilor si cheltuielilor bugetare pentru anii 2017 – 2019

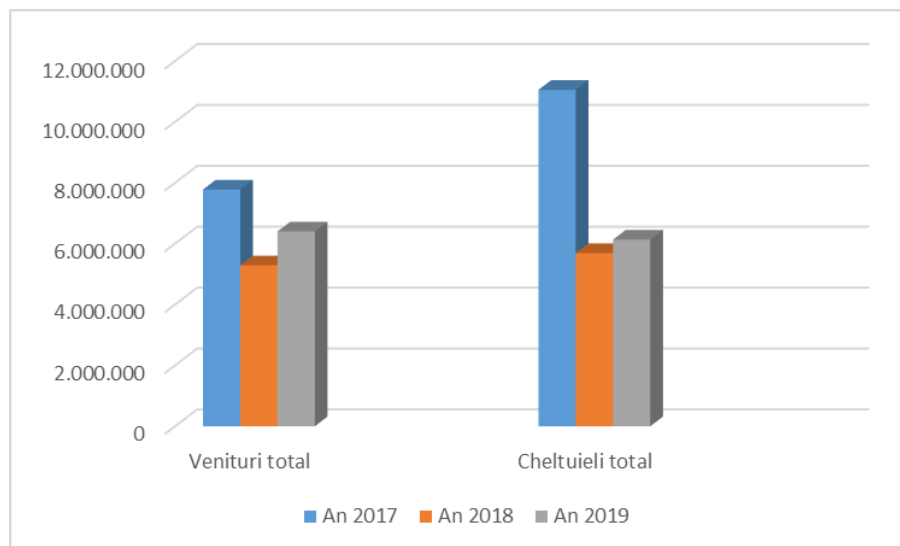
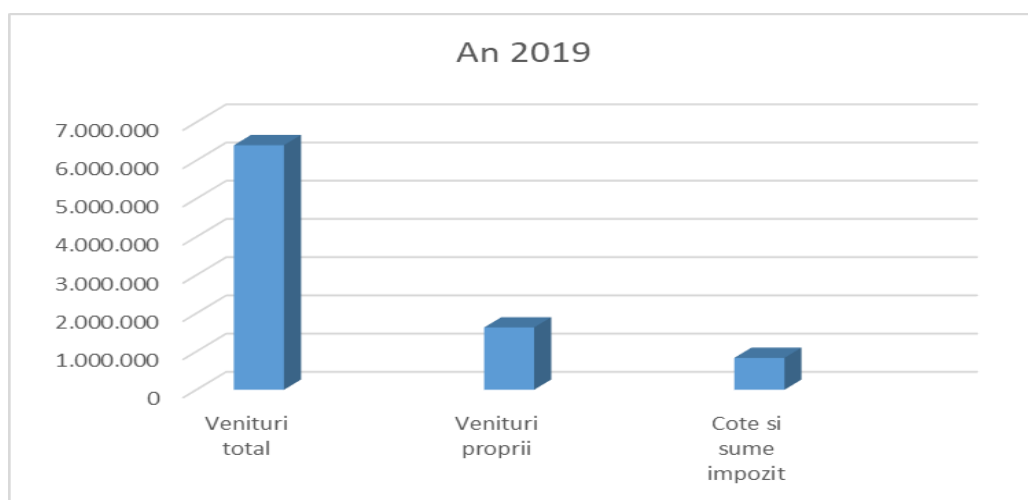
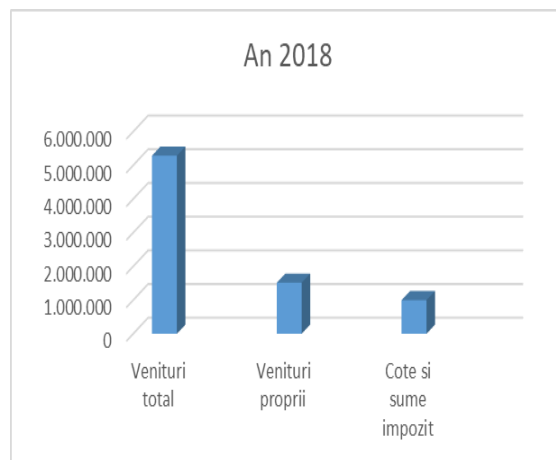
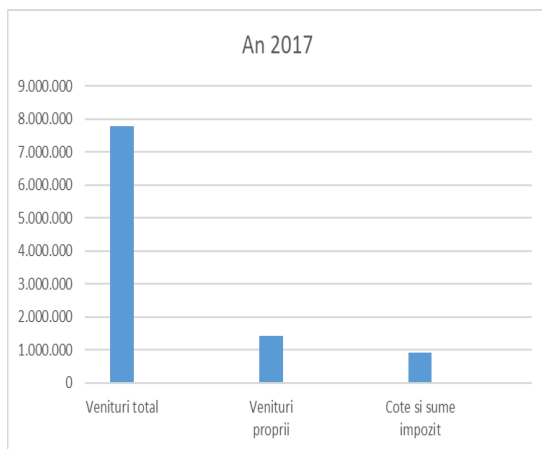
UM=Lei

Denumire capitol	An 2017	An 2018	An 2019
<b>Venituri total</b>	<b>7.777.162</b>	<b>5.285.480</b>	<b>6.399.866</b>
Venituri proprii	1.430.804	1.513.479	1.630.643
Cote si sume impozit	920.000	998.008	834.337

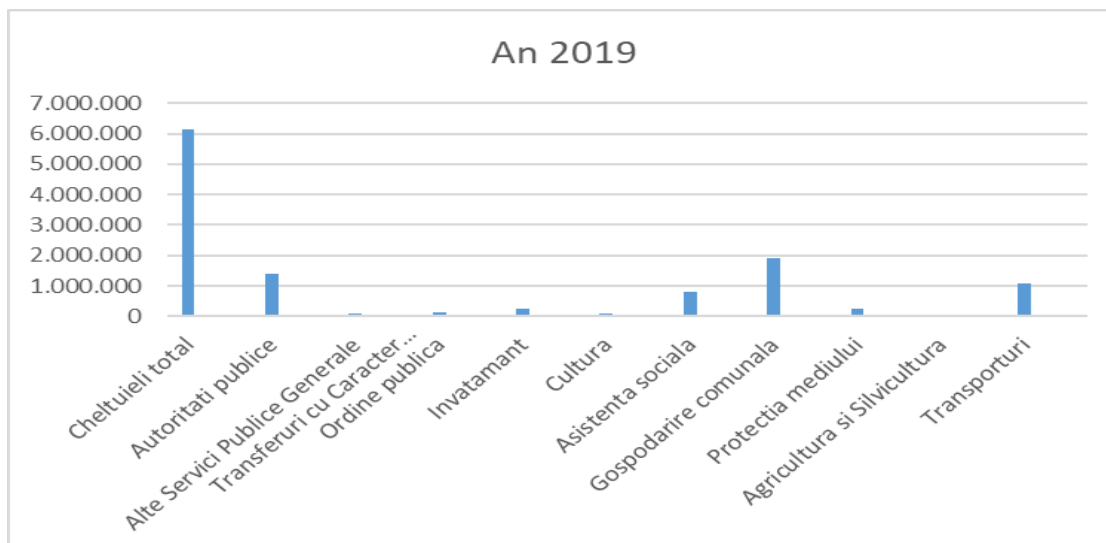
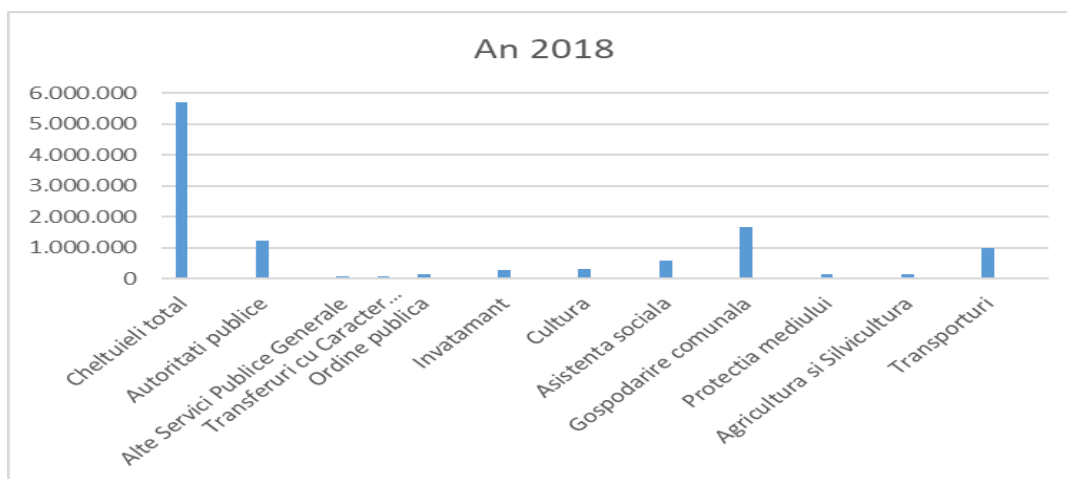
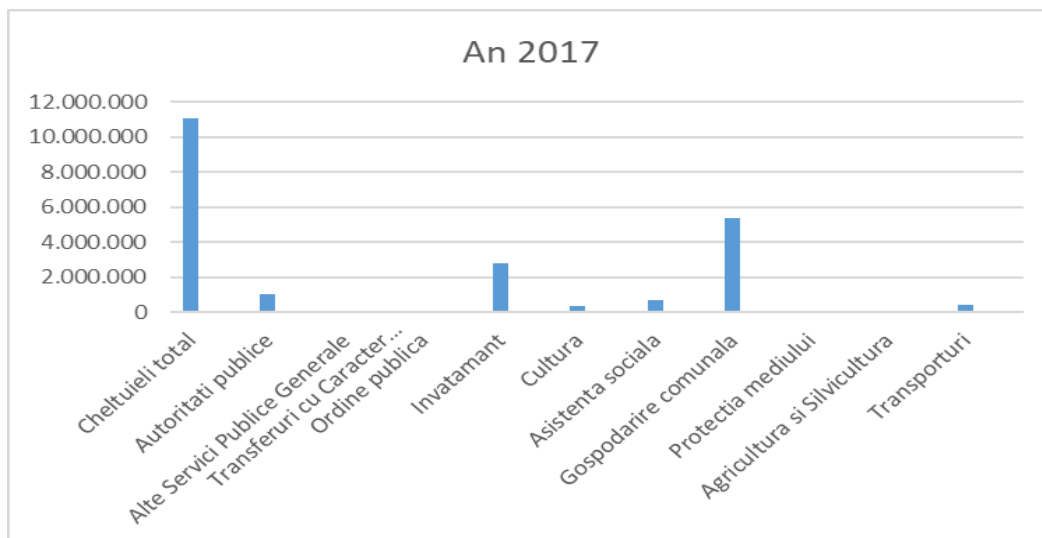
Denumire capitol	An 2017	An 2018	An 2019
Sume din TVA	3.385.078	2.480.870	2.743.997
Subventii alte administratii	1.461.001	1.285.877	1.685.099
Fonduri europene	1.500.279	5.254	340.127
<b>Cheltuieli total</b>	<b>11.052.034</b>	<b>5.689.820</b>	<b>6.132.806</b>
Autoritati publice	1.017.571	1.231.784	1.416.286
Alte Servicii Publice Generale	80.330	87.302	113.310
Transferuri cu Caracter General intre diferite nivele ale administratiei	52.112	79.716	48.321
Ordine publica	92.253	149.679	152.818
Invatamant	2.784.457	279.934	238.239
Cultura	366.767	308.149	93.811
Asistenta sociala	733.473	593.531	801.723
Gospodarie comunala	5.365.119	1.688.350	1.898.389
Protectia mediului	94.577	135.540	267.553
Agricultura si Silvicultura	23.997	136.668	11.534
Transporturi	438.508	999.167	1.090.822

Reprezentare grafică:









### 13. SPORT

Sportul are forța să schimbe lumea. Are puterea să inspire, are puterea să unească oamenii într-un mod în care puține altele o reușesc. Sportul le vorbește tinerilor pe limba lor. Sportul poate crea speranță acolo unde cândva era doar deznădejde. Nicio altă activitate nu are atâta forță și energie de a mobiliza și reuni oameni. Sportul nu este un lux pentru orice societate, ci mai degrabă o investiție importantă în prezentul și viitorul unei națiuni. Sportul acoperă toate formele de activități corporale care contribuie la bunăstarea fizică a persoanei, echilibrul mental al acesteia și interacțiunile sociale. Promovarea unui stil de viață activ și sănătos reprezintă o prioritate datorită multiplelor beneficii pe care le aduce mișcarea în sine și adoptarea valorilor sportive la nivel de individ, societate, națiune. Practicarea activității fizice și a exercițiilor sportive regulate conduce la reducerea riscului apariției bolilor cardio-vasculare, a anumitor tipuri de cancer și diabet, la îmbunătățirea sistemului muscular și osos, la controlul greutateii corporale și mai ales la menținerea sănătății mintale și favorizarea proceselor cognitive.

Din păcate, în comuna Palanca terenurile de sport lipsesc cu desăvârșire, fapt care, deși nu reprezintă o prioritate, este totuși un mare neajuns al comunității.

### 14. CULTE

**Biserica ortodoxa Palanca**, cu hramul "Taierea Capului Sfântului Ioan Botezătorul", este prima construcție social-obstească făcută în această zonă, construită din lemn în anul 1803. A fost menționată în lucrarea "Vechi monumente bisericesti din Moldova" atestându-se astfel vechimea acestei așezări. Această biserică a suferit modificări în timp, iar în cel de-al doilea război mondial a ars în întregime cu cea mai mare parte a satului în vara anului 1944. Pe temeliea acestei biserici a fost ridicată alta biserică între anii 1948-1951, aceasta fiind pictată în tehnica frescă.

Ca o ironie a sorții în anul 2001 la 1 Decembrie la orele 5.30, biserică a luat foc, făcând să se repete istoria zăbucimată a acestui lăcaș de cult care a ars până la temelii, preotul și enoriașii privind

neputincioși cum au rămas fără lăcaș de rugăciune. După o analiză temeinică enoriașii împreună cu Episcopia și preotul paroh au hotărât ridicarea altei biserici a carei piatră de temelie a fost pusă în 29 august 2002 pastrand același hram.

În contrast cu farmecul natural al împrejurimilor, la intrarea în curtea bisericii, te întâmpină un adevărat parc amenajat cu multă migală și artă, unde îți dai întâlnire asemenea unei grădini botanice, cele mai felurite specii de arbuști și flori vii colorate, alese și așezate la locul lor ca într-o carte.

**Manastirea ortodoxa de stil vechi – Prodromita** cu hramul în data de 25 iulie cu pomenirea Icoanei "Prodromita", are ca întemeietor pe părintele stareț Efrem Ciocoiu.

Manastirea Prodromita este manastire ortodoxă, de stil vechi și se află pe drumul național Miercurea Ciuc - Comanesti, la 1,5 km de la sosea. În anul 1995, la dorința enoriașilor, s-a luat hotărârea ridicării unei manastiri pe aceste meleaguri, pe o mai veche vatră de rugăciune. Locașul a fost ridicat prin munca efectivă a celor 15 calugari, diaconi și preoți, care au ales să slujească la Prodromita. Satenii au contribuit și ei cu bani și munca. Odată biserică terminată, s-a apelat la o echipă de pictori de la Targu Neamt, care a

definitivat interioarele. Peisajul inconjurator este deosebit, valea Trotusului trece pe la poalele muntilor Tarcau, aflati in apropiere, oferind frumuseti nebanuite.



## **BISERICA PAROHIALA CU HRAMUL „ADORMIREA MAICII DOMNULUI” DIN SATUL CIUGHES**

Construcția este din lemn de brad, placată pe exterior cu scândură în formă de solzi, iar la interior fiind tencuită și pregătită pentru pictură. Catapeteasma a fost realizată din lemn de larice, iar acoperișul a fost făcut din draniță la început, apoi aceasta fiind înlocuită cu tablă. S-a construit și o clopotniță în curtea bisericii, pe două nivele, pe structură din lemn de stejar, s-au făcut garduri și porți și au fost achiziționate toate cele necesare pentru buna desfășurare a cultului divin public. Biserica a fost sfințită în luna august a anului 2000. În anul s-a reușit pictarea bisericii în stilul bizantin iar tehnica folosită este tempera pe suport de rigips carton.



**Biserica catolica „Sfanta Maria a Zapezii” Ciughes** – a fost construita în anul 1880 și a suferit în timp mai multe intervenții. În anul 2000 a fost construită o nouă biserică. În ziua de 5 august 2000 Parohia Ciughes a trăit o mare bucurie: sfințirea noii biserici închinată Sfintei Fecioare Maria a Zapezii., care domina satul Ciughes asemenea unei catedrale, care dovedește dorința de dăinuire a credinței oamenilor, la noi dimensiuni și pe măsura progresului visat de localnici. Biserica a fost construită prin munca, cu banii credincioșilor din parohie și cu mici ajutoare din partea altor binefacători.



## **15 .ORDINEA PUBLICA**

La nivelul comunei Palanca, ordinea și liniștea publică sunt asigurate prin activitățile desfășurate de Postul local de poliție Palanca cât și de serviciul public de poliție locală, format din 3 funcționari publici, în baza unui plan anual de pază, avizat de Inspectoratul Județean de poliție Bacău și aprobat de Consiliul local Palanca. Supravegherea circulației rutiere este asigurată de Postul local de poliție Palanca , format din 3 agenți de poliție, și este dotat cu un autoturism, cu care se asigură patrularea pe raza comunei.

## **16 . SANATATE SI PROTECTIE SOCIALA**

Reforma sistemului de sănătate are ca principale obiective îmbunătățirea stării de sănătate a populației, creșterea eficienței utilizării resurselor și creșterea nivelului asistenței medicale acordate populației și a calității serviciilor medicale. Măsurile de reformă privesc, în principal restructurarea modului de organizare și furnizare a serviciilor destinate îngrijirii sănătății și schimbarea modului de finanțare a activității și sunt centrate pe introducerea asigurărilor sociale de sănătate. Asigurarea serviciilor medicale în comuna Palanca se face de către un dispensar uman și un cabinet stomatologic. În comuna Palanca funcționează 2 farmacii umane.

În ceea ce privește starea de sănătate a comunei, măsurată prin natalitate și mortalitate, se constată un raport nefavorabil al nasterilor față de numărul de decese. Pentru ameliorarea acestor indicatori se impune în continuare nevoia de planificare familială modernă, de descurajare a avorturilor, de protecție a familiei și femeii gravide, de continuare a acțiunilor de educație pentru sănătate din partea medicilor de familie precum și de îmbunătățire a dotărilor cabinetelor medicale individuale.

Prioritățile din această sferă sunt:

- asigurarea asistenței medicale cu medici de specialitate;
- prevenirea apariției bolilor prin acțiuni complexe, integrate.

Asistența socială presupune un ansamblu complex de măsuri și acțiuni realizate pentru a răspunde nevoilor sociale individuale, familiale sau de grup, în vederea prevenirii și depășirii unor situații de dificultate, vulnerabilitate sau dependență pentru prevenirea autonomiei și protecției persoanei, pentru prevenirea marginalizării și excluziunii sociale, pentru promovarea incluziunii sociale și în scopul creșterii calității vieții.

Pe plan local, rezultatele obținute în domeniul asistenței sociale sunt bune, urmărindu-se cu prioritate ca toate cazurile să fie rezolvate la nivelul Primăriei Palanca fără a depăși termenele legale de soluționare a petițiilor.

Primăria Palanca se preocupă ca în preajma sărbătorilor religioase, prin atragerea de sponsorizări și din alte surse legal constituite, să ofere un sprijin material familiilor aflate în dificultate.

SPAS Palanca a procedat la încheierea mai multor protocoale, atât cu ONG cât și cu instituții ale statului, ca de ex Direcția Generală de Asistență Socială și Protecție Socială. 16 persoane sunt încadrate ca și asistent personal al persoanei cu handicap.

În comuna Palanca 537 persoane au beneficiat de produse de igienă respectiv produse alimentare, distribuite prin Programul Operațional Ajutorarea Persoanelor Defavorizate, astfel:

🏠 469 persoane beneficiare de venit minim garantat și respectiv alocație suplimentară pentru susținerea familiei

🏠 68 persoane încadrate în grad de handicap grav și accentuat /excluziune socială.

În comuna Palanca funcționează *Centrul de consiliere pentru părinți și copii aflați în situații de risc*. Acest centru nu deține licență de funcționare și are o suprafață de 98 mp și o capacitate de 15 copii/serie. Finanțarea acestui obiectiv de investiții s-a făcut din împrumutul de la Banca de Dezvoltare a Consiliului European, acordat potrivit Hotărârii Guvernului nr. 928/2007 privind aprobarea Acordului-cadru de împrumut dintre România și Banca de Dezvoltare a Consiliului European pentru finanțarea Proiectului privind dezvoltarea la nivel local de servicii comunitare de prevenire a separării copilului de familia sa, precum și instruirea personalului aferent. În cadrul acestui centru se pot oferi servicii de informare, suport emoțional și respectiv consilierea părinților pentru depășirea unor situații de criză.

## 17. CULTURA

În comuna Palanca există două cămine culturale:

**Căminul cultural din satul Ciugheș** – recent renovat cu fonduri obținute de la F.N.I., aflat acum într-o stare foarte bună, având consolidată fundația, acoperișul schimbat, fiind construită o anexă în care sunt grupuri sanitare mixte, grup sanitar pentru persoane cu dizabilități, vestiare, dușuri, centrală termică, aparate de aer condiționat. Aici se desfășoară activități culturale, întâlniri ale autorităților cu cetățenii, etc.

**Căminul cultural din satul Popoiu** – este funcțional, acolo se pot desfășura activități culturale, nunți, alte petreceri de familie, însă necesită renovare.

## 18. EDUCATIE

Conform planului de scolarizare pentru anu școlar 2020-2021 și a rețelei școlare în comuna Palanca funcționează:

- 🏫 Școala Gimnazială Palanca – școală cu clasele I – VIII, cu nivel prescolar: 2 grupe
- 🏫 Școala Primara Popoiu - școală cu clasele I – IV, cu nivel prescolar: 1 grupă
- 🏫 Școala Primara Lunca Ciugheș - școală cu clasele I – IV, cu nivel prescolar: 1 grupă

### **ȘCOALA GENERALĂ PALANCA**

Înființată în anul 1937 unitatea a purtat pînă în 1948 numele de Școala primară nr. 2 Palanca.

Arhiva creată de această instituție s-a păstrat relativ integral și este formată din cataloage, matricole, ordine, instrucțiuni și circulare primite de la organele superioare, rapoarte înaintate acestora, corespondență cu alte unități.

Încă din primul an de activitate, la 15 noiembrie, s-a dat în folosință localul propriu cu 2 săli de clasă, una de festivități și cancelarie, în care s-au desfășurat cursurile pînă în 1974, cînd a fost terminat actualul local, modern utilat. În primii ani școala nu avea nici un fel de material didactic, iar mobilierul era insuficient față de numărul de copii.

Cadrele didactice s-au preocupat, pe lîngă realizarea unui învățămînt de calitate și de organizarea bibliotecii școlare, care la numai 3 ani de la deschiderea cursurilor număra 130 de volume.

După reforma învățămîntului unitatea devine școală de centru cu 7 clase, ciclul doi fiind urmat și de absolvenții primelor 4 clase de la celelalte școli din comună, avînd înscriși în medie 130-150 de elevi anual. Documentele din anii 1948-1954 evidențiază, printre altele și activitatea desfășurată de cadrele școlii în scopul lichidării analfabetismului în sat și comună prin organizarea de cursuri de alfabetizare, în care au fost cuprinși toți neștiutorii de carte din localitate, reușindu-se ca la sfîrșitul perioadei toți cetățenii comunei să poată desluși tainele cărților.

Scoala generala Palanca dispune de :5 săli de clasă, 1 laborator biologie – chimie, 1 laborator AeL, 1 sală internet, Centrul de Documentare și Informare "Ionel Teodoreanu", 1 bibliotecă cu stație radio, 1 teren de sport și respectiv sală de gimnastică.

**ȘCOALA PRIMARA POPOIU** : În satul Popoiu școala și-a început activitatea înainte de anul 1920. În perioada 1937-1948 s-a numit Școala primară nr. 1 Palanca, la aceasta învățînd pînă în 1937 și copiii din sașul reședință de comună.

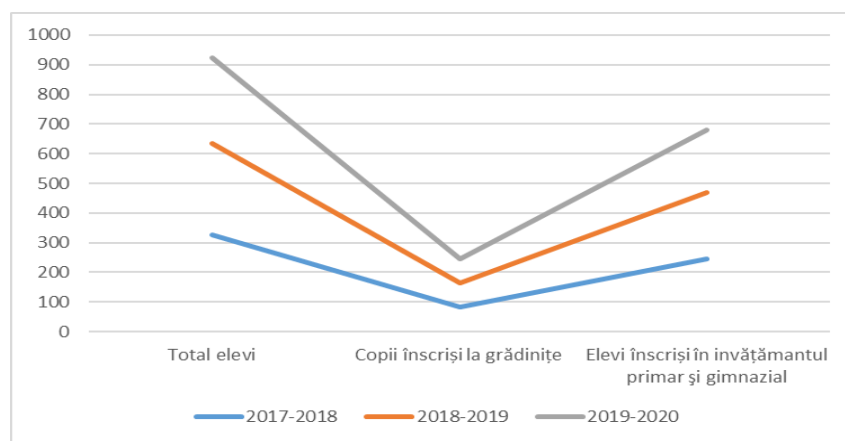
Arhiva unității a fost evacuată în vara anului 1944, ocazie cu care multe din documente au dispărut, păstrându-se doar unele cataloage și registre matricole începând din 1920, an în care în cl. I-III erau înscriși 126 de elevi. La sfârșitul deceniului 4 cursurile claselor I-VII au fost frecventate de 188 de copii, iar după 1948, existând numai primele 4 clase, numărul elevilor a fost între 70-110 pe an, instruiți de 3 învățători.

### ȘCOALA PRIMARA LUNCA CIUGHES

Primele documente păstrate de la școala din satul Lunca, înglobat din 1968 în satul Ciugheș, au fost create în anul 1937 neexistind alte date cu privire la începutul activității unității. Arhiva preluată de la această școală este formată din câteva cataloage și registre matricole din care rezultă numărul elevilor înscriși și situația lor școlară, restul documentelor fiind pierdute în timpul evenimentelor din vara anului 1944.

Situația elevilor înscriși la unitățile școlare :

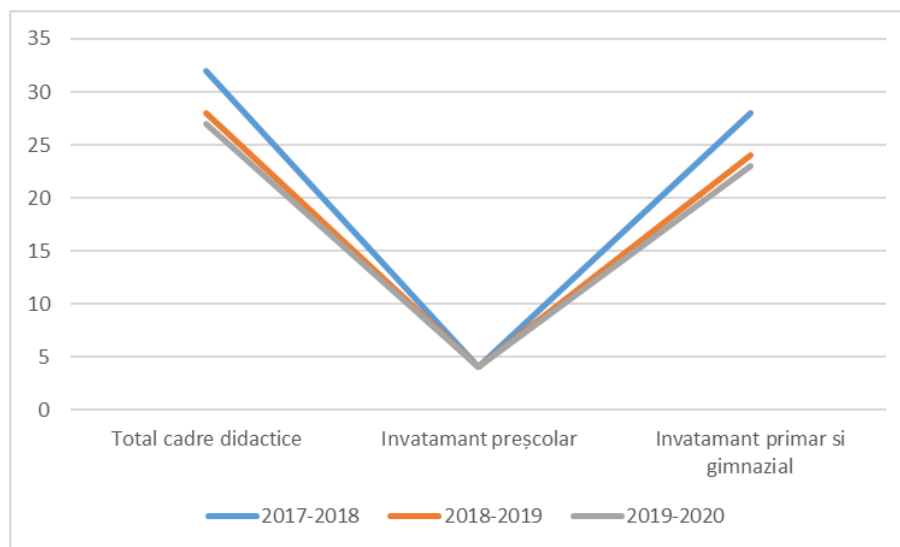
An scolar	Total elevi	Copii înscriși la grădinițe	Elevi înscriși în învățământul primar și gimnazial
2017-2018	327	83	244
2018-2019	307	82	225
2019-2020	291	81	210



Situația cadrelor didactice

An scolar	Total cadre didactice	Invatamant preșcolar	Invatamant primar si gimnazial
2017-2018	32	4	28
2018-2019	28	4	24
2019-2020	27	4	23





Primăria Comunei PALANCA s-a îngrijit în fiecare an calendaristic, să asigure igienizarea spațiilor școlare, să asigure combustibilul lemnos, să doteze unitățile școlare cu mobilier, materiale didactice, să modernizeze eșalonat în timp toate unitățile de învățământ. Periodic s-a analizat starea învățământului din comună în ședințele Consiliului Local, luându-se hotărârile adecvate.

## 19. TURISM

Turismul este una din ramurile economice care au cunoscut cea mai rapidă expansiune în ultimele decenii. Motivațiile turiștilor sunt foarte diverse: unii turiști caută odihnă și relaxare, alții aventură, unii turiști preferă natura, în timp ce alți turiști vor să descopere locuri noi sau sunt interesați de obiectivele cultural - istorice sau de manifestările culturale. Refacerea sănătății se numără de asemenea, printre motivațiile turistice frecvent întâlnite.

La nivelul comunei Palanca, premisele fizice pentru obținerea de venituri din turism sunt:

- 🚧 potențialul legat de tranzitarea zonei de către turiști;
- 🚧 extinderea unui patrimoniu cultural și a unor obiective turistice care include bisericile
- 🚧 datinile, obiceiurile, tradițiile, meșteșugurile populare locale care permit amenajarea
- 🚧 unor case/muzee etnografice, dar și de științele naturale cu flora și fauna locală.
- 🚧 produse lactate – în comună existând crescători de animale;

Obiectivele de atracție turistică pe care comuna Palanca le pune la dispoziția oricui, sunt:

### Monumente istorico-artistice:

#### Complexul Monumental Emil Rebreanu

În incinta acestui complex există un număr de trei monumente.

Primul, cel mai vechi, este ridicat întru cinstirea eroului sublocotenent Emil Rebreanu, care în timpul Primului Război Mondial a dezertat din Armata Austro-Ungară, refuzând să mai lupte împotriva fraților români. A fost prins, judecat sumar și executat prin spânzurare chiar în pădurea de pe versantul austro-ungar al graniței. În scrisorile adresate familiei în timpul războiului, sublocotenentul lăsa cu limbă de moarte ca rămășițele sale pământești să

fie îngropate în pământ românesc. În 1921, fratele său, Liviu Rebreanu, reușește cu ajutorul Societății Monumentelor Eroilor Căzuți, să reînsumeze osemintele sublocotenentului pe celălalt versant al fostei graniței, iar în 1922 este înălțat monumentul comemorativ în onoarea acestuia.



Inscripția de pe crucea sublocotenentului Emil Rebreanu este următoarea: **“Sublocotenentul Emil Rebreanu spânzurat de unguri la 14 mai 1917 pentru că a vrut să treacă în rândul Armatei Române, să lupte pentru reîntregirea neamului. Patria recunoscătoare nu l-a uitat”.**

După cel de-al doilea război mondial, alături de monumentul închinat sublocotenentului Emil Rebreanu, a fost ridicat un alt obelisc, în memoria soldaților ruși căzuți în cele două războaie mondiale.

După 100 de ani de la ridicarea primului monument, în anul 2012, Primăria și Consiliul Local Palanca, împreună cu Fundația „Gândul Aprins”, au ridicat un monument din piatră și bronz, în semn de recunoștință pentru jertfa tuturor eroilor care și-au găsit sfârșitul în acești munți. Acum, toate cele trei monumente formează un ansamblu reprezentativ pentru istoria neamului.

Monumentul eroilor: - amplasat în centrul comunei, reprezintă o mărturie a recunoștinței eterne, un omagiu adus memoriei celor 132 eroi locali din cele două războaie mondiale, eroi care în marile confruntări cu dușmanul și-au dat supremul tribut pentru independența țării, pentru unitatea națională și menținerea patriei în hotarele ei firești.

Inițiativa acestui edificiu și contribuția materială, aparține veteranilor și văduvelor de război, sub îndrumarea președintelui de atunci a subfilialei locale A.N.V.P. – Domoș Dumitru, la care s-au adăugat modeste sponsorizări.



**monumentul eroilor:** - amplasat in centrul comunei, reprezinta o marturie a recunostintei eterne, un omagiu adus memoriei celor 132 eroi locali din cele doua razboaie mondiale, eroi care in marile confruntari cu dusmanul si-au dat supremul tribut pentru independenta tarii, pentru unitatea nationala si mentinerea patriei in hotarele ei firesti.

Initiativa acestui edificiu si contributia materiala, apartine veteranilor si vaduvelor de razboi, sub indrumarea presedintelui de atunci a subfilialei locale A.N.V.P. – Domos Dumitru, la care s-au adaugat modeste sponsorizari.

**Troita:** - aflata in apropierea Primariei, pe locul unde odinioara a fost monumental eroilor locali, distrus de regimul communist in anul 1948. Daltuita manual in lemn aceasta Troita se doreste a fi o "**Candela vesnica**", acolo unde pe nedrept cineva a crezut ca poate aterne uitarea eroilor nostri.

**Muzeul etnografic:** - in incinta spatiului ce apartine Scolii cu Clasele I-VII Palanca, exista un muzeu etnografic care a fost creat prin contributia elevilor elevilor din promotiile 1970-1990, precum si donatiile facute de diferiti batrani si urmasi ai acestora. Aici se afla

concentrate valori deosebite din creatia vestimentara a portului national local, mobilier vechi, decoratiuni interioare, obiecte de uz casnic, diverse piese din tehnica razboiului de tesut manual, echipament militar si armament folosit in razboaie, sau unelte si vase folosite vara la stana, necesare prepararii diferitelor produse lactate. O parte din aceste piese de muzeu sunt catalogate ca "patrimoniu national" si inventariate separat de catre specialisti ai Muzeului National. Este singurul muzeu de acest gen din zona noastra, un loc care te transpune pentru cateva momente in *fermecata si framantata lume a strabunilor nostri*.



**Moara:** - situata la intrarea in satul Ciughes, a fost distrusa in timpului razboiului din 1916 si reconstruita in anul 1918. Acest ansamblu este o dovadă a ingeniozității tehnice dintr-o perioadă în care, în zonă, nu exista curent electric și nici alte utilități de care beneficiază omul modern. Are în componență moara, care măcina boabele cu pietre, un

gater (joagăr) care debita bușteni, în plus și un dinam care producea electricitate (oferind autonomie pentru toată gospodăria), toate acționate doar de forța apei.



În timpul Primului Război Mondial moara a fost distrusă, dar a fost reconstruită în 1918, funcționând neîntrerupt până în anii 1990. Moara este încă funcțională, doar că nu mai este neapărată nevoie de serviciile ei, timpurile moderne oferind alternative mai rapide. În istoria mai recentă, mai exact în 2004, moara a fost adăugată, de către Ministerul Culturii și Cultelor, în rândul monumentelor de patrimoniu. Ea se află în continuare în proprietatea familiei Ciotloș.

**Conacul Ghica:** - in incinta caruia se afla dispensarul veterinar.

**Fosta granita Moldova - Transilvania** din Palanca este situata in nordul comunei. Aceasta este reprezentata de fortificatiile de granita ce desparteau Moldova de Imperiul Austro-Ungar, construite in timpul lui Gheorghe Racotzi II. In perioada domnitorului Matei Corvin, Pasul Ghimes - Faget - Palanca era o trecatoare importanta, pe un drum comercial strategic. Fortificatiile de granita sunt denumite in prezent de locuitorii comunei Palanca "Treptele Mariei Tereza".



Fiecare din localitățile componente ale comunei (Palanca, Cădărești, Ciugheș, Pajiștea, Popoiu) sunt extrem de pitorești, plaiurile montane domoale, cu un bogat fond cinegetic și piscicol, având un potențial (agro)turistic remarcabil. Un posibil traseu, de o rară frumusețe, ar putea fi luat în considerare urmărind cursul Ciugheșului: **Palanca – Ciugheș – Cădărești – Coșnea** (unul din satele județului situat la cea mai mare altitudine), cu posibile destinații finale Ciucșîngeorgiu sau chiar Miercurea Ciuc.



Satul Ciughes a fost inclus în ghidul "**Cele mai frumoase sate din Romania**", care a ajuns în statele din UE, pentru a promova frumusețea nealterată a meleagurilor românești. Străinii apreciază faptul că în România mai există sate tradiționale, învecinate cu poieni pline de flori și păduri din care nu au dispărut, încă, vietuțoarele sălbatice. Lansarea ghidului a avut loc la Muzeul Național al Satului "Dimitrie Gusti", în prezența reprezentanților Ambasadei Franței și Delegației Wallonie – Bruxelles.



### Traditii si obiceiuri

Transmise din generație în generație, pe cale orală, tradițiile și obiceiurile au suferit modificări nenumărate în cursul veacurilor, până au ajuns la formele pe care le cunoaștem astăzi, așa cum au fost ele aduse în ultimele două secole.

Folclorul oglindește în forme multiple și variate sentimentele, gândurile și năzuințele localnicilor în diferite etape ale vieții lor. Astfel se păstrează obiceiurile în legătură cu:

- *sarbătorile de iarnă* (colindul, steaua, plugusorul, sorcova, ursul, capra, jianul);
- *sarbătorile de primăveră* (1 martie, 1 aprilie, Lasatul secului, Duminică Floriilor, Pastele, Sfantul Gheorghe), Ziua Eroilor la Înălțarea Domnului, ocazie cu care la noi în comună se organizează diferite manifestări: programe artistice, discursuri privind însemnătatea zilei, depuneri de coroane, slujbe de pomenire, mese campenesti, Rusaliile (Duminică Mare);
- *obiceiuri de vară*: Sanzienele, Foca, Blagovisteniile;
- *obiceiuri în legătură cu sarbătorile de toamnă*: Hramurile bisericesti, rascolul oilor, Sfantul Andrei;
- *obiceiuri din timpul vieții*: nașterea, căsătoria, moartea.

În afara de obiceiurile de familie la noi apar sporadic informații despre practicarea de fermece și descantece, precum și folosirea de leacuri băbești. Toate aceste descantece și leacuri, astăzi sunt prea slab reprezentate, spectacolul lor degradându-se și pierind în

negura vremii odata cu generatiile care le-au folosit pentru obscurantismul si geneza lor mistica.



În zestrea etnografică a comunei Palanca se adaugă folclorul muzical și coregrafic, expresia unei bogate activități spirituale. Folclorul oglindește realitățile vieții sociale și economice, gândurile, năzuințele și lupta poporului pentru o viață mai bună.

Deși nevalorificat în totalitate, folclorul palancean a păstrat autentice valori artistice din domeniul cântecului și dansului popular care astăzi se practică mai mult la nunți și vedre sau cu ocazia unor spectacole organizate pentru păstrarea tradițiilor, de către grupuri de elevi sau tineri.

## 20. Activitățile economice

Activitățile economice realizate în comună sunt în mare măsură dependente de resursele naturale existente, de condițiile social-economice: nivel de instruire, nivel de informare, posibilități de investiții-accesare fonduri, opțiuni ale locuitorilor, relații cu alte entități administrative rurale și urbane. În ansamblu, în comună activează 86 unități locale active. Din punct de vedere urbanistic, activitățile realizate în interiorul comunei, sunt:

### Sector primar:

- 🚧 Activități agricole (legumicultură și grădinarit) doar în gospodăriile personale, suprafața arabila a comunei fiind mică.
- 🚧 Cultivare arbuști fructiferi: 1 unitate local activă (U.L.A.)
- 🚧 Creșteri de animale și păsări în gospodăriile personale.
- 🚧 Creșteri bovine de lapte și alte animale – 6 U.L.A.
- 🚧 Activități silvice și forestiere: 4 U.L.A.



✚ Acvacultură:1U.L.A.

**Sector secundar(productie):**

- ✚ Fabricare produse de brutărie și patiserie:2U.L.A.
- ✚ Fabricare mobilă, produse din lemn, plută, paie:2U.L.A.
- ✚ Fabricare materie primă lemnoasă (tăiere, rindeluire):7U.L.A.
- ✚ Fabricare articole îmbrăcăminte:1U.L.A.
- ✚ Construcții rezidențiale și nerezidențiale:1U.L.A.

**Sector terțiar:**

- ✚ Comerț cu amănuntul (alimentar, nealimentar):39U.L.A.
- ✚ Comerț cu ridicata(alimentar, nealimentar):5U.L.A.
- ✚ Alimentație publică:4U.L.A.
- ✚ Intermedieri în comerț:1U.L.A.
- ✚ Transport rutier de mărfuri:1U.L.A.
- ✚ Reparații auto-moto:5U.L.A.
- ✚ Coafor-Frizerie:1U.L.A.
- ✚ Contabilitate-audit financiar:1U.L.A.
- ✚ C.M.I.Cabinet medicină de familie:2 U.L.A.

La acestea se adaugă unitățile tradiționale și reprezentative ale sectorului terțiar, unități cu importanță covârșitoare în viața comunității: : administrație publică locală, învățământ, culte, pază și protecție.

Analizând cele prezentate mai sus, se poate concluziona că profilul economic al comunei Palanca este specific zonelor de deal și munte : agrozootehnic și silvicultura. Activitățile agricole se practică pe suprafețele existente mici, pentru rezolvarea necesităților în gospodării individuale.

Sectorul primar și sectorul secundar sunt bine dezvoltate, reprezentând 30% din numărul total al U.L.A. Sectorul terțiar este majoritar – 66% din numărul U.L.A., datorită unițiilor de comerț alimentar și nealimentar. Sectorul secundar este puțin dezvoltat, iar sectorul terțiar, cel al serviciilor, se remarcă prin abundența unităților de comerț cu amănuntul. În cadrul sectorului terțiar, sfera serviciilor social-culturale (administrație publică locală, învățământ, culte, pază și protecție) este foarte bine reprezentată în comună. In comuna Palanca functioneaza o piață agroalimentara finantata prin FEADR .

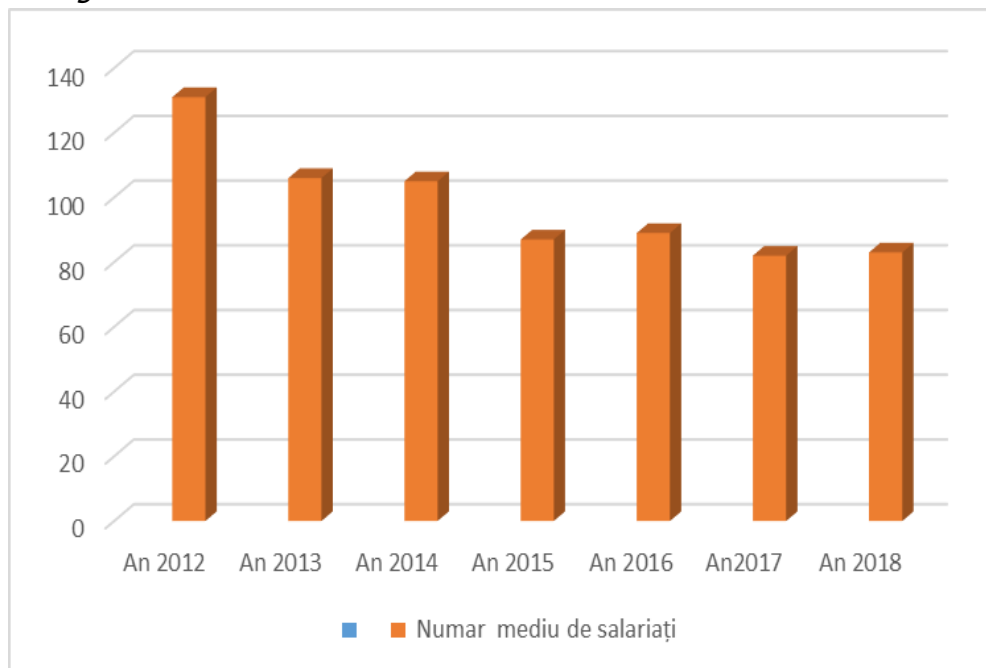
În concluzie, comuna Palanca este o comună cu activități rurale tradiționale, specifice zonei, fără dezvoltări spectaculoase.

**Forta de munca**

Numărul mediu de salariați

Specificație	An 2012	An 2013	An 2014	An 2015	An 2016	An2017	An 2018
Numar mediu de salariați	131	106	105	87	89	82	83

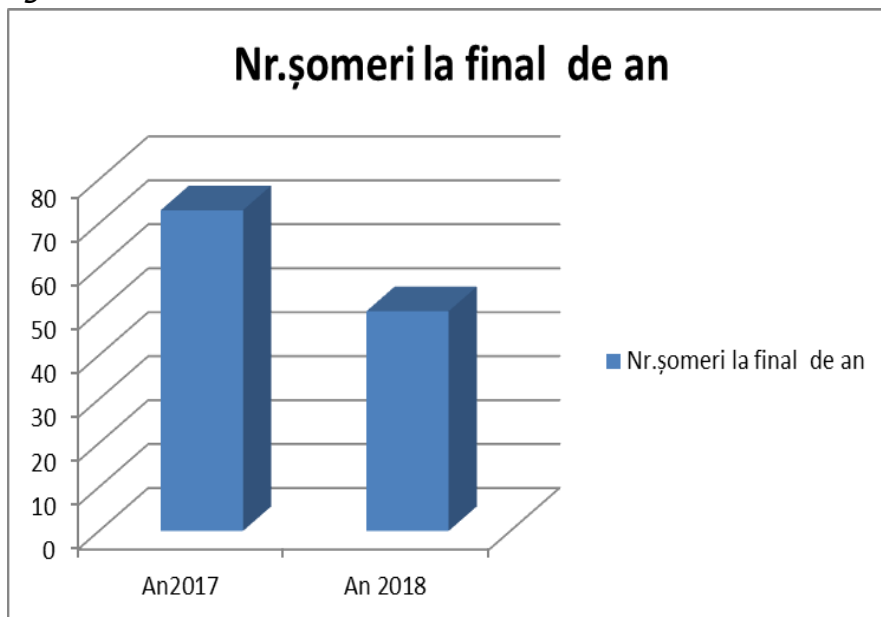
Reprezentare grafică

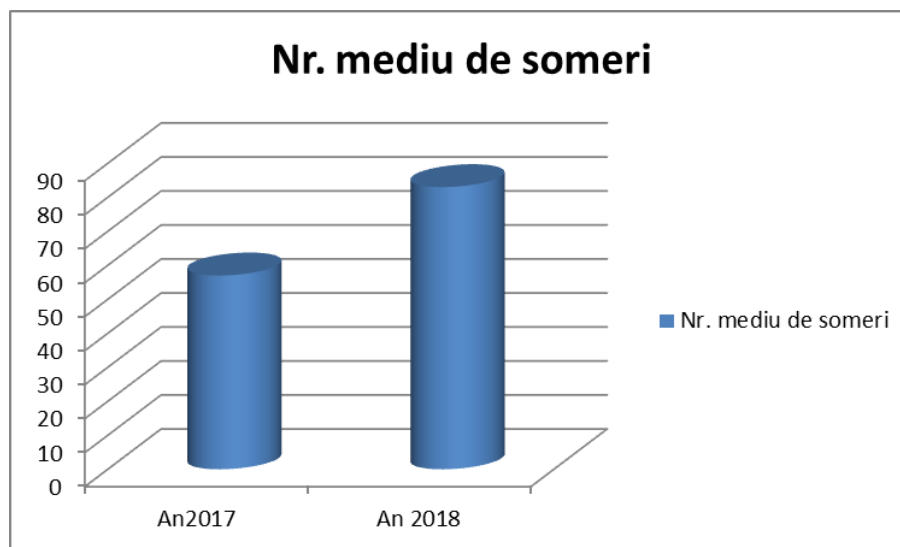


Someri înregistrați

Specificație	An2017	An 2018
Nr.șomeri la final de an	73	50
Nr. mediu de someri	57	83

Reprezentare grafică





### Resurse de muncă-populație ocupată-locuri de muncă

Din analiza structurii populației pe grupe de vârstă și sexe, estimată pentru anul 2027, corelat cu prevederile legale referitoare la vârsta de pensionare, rezultă: resursele de muncă ale comunei vor fi de circa 2300 persoane (67% din numărul total al locuitorilor estimați).

## 21. INFRASTRUCTURA

### Infrastructura rutieră

O problemă semnificativă, care trebuie soluționată în vederea promovării incluziunii sociale și a dezvoltării economice locale în general, este reprezentată de infrastructură. În zonele rurale, drumurile locale au un rol cheie în asigurarea accesului la rutele de comunicare naționale și, prin urmare, reprezintă principalele centre economice, sociale și culturale ale județului și obiective de interes local. Dezvoltarea economică și socială durabilă a zonelor rurale depinde în mod esențial de îmbunătățirea infrastructurii rurale și a serviciilor de bază existente. În perspectiva viitorului, zonele rurale trebuie să se plaseze într-o poziție competitivă pentru investiții, oferind în același timp populației locale standarde adecvate de viață în comunitate și servicii sociale corespunzătoare. Drumurile, în mediu rural, reprezintă principala cale de transport. Dezvoltarea și implicit calitatea acestora și a traficului ce se desfășoară pe aceste drumuri mai au mult de recuperat până a ajunge la ceea ce reprezintă normalitate la nivelul Uniunii Europene.

Trama stradală majoră a comunei este formată în general din drumurile clasate existente după cum urmează:

**Drumul Național DN12 – Limita Jud. Harghita - Ghimeș - Palanca -Brusturoasa Comănești - Onești (DN 11)** – face legătura dintre localitatea Palanca și județul Harghita, spre vest, și orașele Moinești și Comănești, spre sud-est. Pe teritoriul administrativ al comunei traseul drumului măsoară o lungime de 4,00km și este în totalitate modernizat având două benzi de circulație, cu suprastructura realizată din beton asfaltic. În profil longitudinal drumul nu are declivități mari, iar în plan nu are raze mici de racordare, fapt care permite circulația autovehiculelor în condiții de siguranță.

**Drumul comunal DC 135 – DN 12A (Agăș) - Sulta - Cosnea** – străbate comuna Palanca prin limita de sud din extravilanul teritoriului. Drumul are o bandă de circulație, având calea de rulare alcătuită din balast.

**Drumul comunal DC 137 – Palanca (DN 12A) - Ciughes - Cadaresti - Pajistea - Cosnea (DC 135)** – traversează localitățile Ciughes, Cădărești și Pajistea, făcând legătura între DN12A și DC135. Drumul are o bandă de circulație și are o suprastructură realizată din beton asfaltic de la intersecția cu DN12A până în localitatea Cădărești. În profil longitudinal drumul nu are declivități mari, iar în plan nu are raze mici de racordare. DC 137 a fost modernizat prin PNDL

**Drumul comunal DC 139 – Palanca (DN 12A) - Popoiu.** Drumul are o bandă de circulație.

Trama stradală secundară este formată în general dintr-o rețea de străzi colectoare sau de folosință locală ce preiau fluxurile de trafic din zonele funcționale și le dirijează spre străzile de legătură sau magistrale respectiv asigură accesul la locuințe sau servicii curente sau ocazionale din zonele cu trafic foarte redus. Străzile principale din localități nu sunt dotate cu trotuare. O situație deficitară în ceea ce privește amenajările specifice pentru circulația pietonală se face remarcată la nivelul tuturor localităților aparținătoare comunei unde este necesară realizarea unor căi de acces rutier corespunzătoare, inclusiv a trotuarelor adiacente.

În prezent, la nivelul comunei Palanca nu există piste special amenajate pentru ciclism. În absența infrastructurii de profil, utilizarea acestui mijloc de transport ecologic este redusă, circulația bicicliștilor realizându-se pe partea carosabilă și trotuare, ceea ce contribuie la creșterea riscului producerii unor accidente.

### **Infrastructura feroviara**

Teritoriul localității Palanca este străbătut de calea ferată nr.501(Adjud–Ciceu) pe o lungime de 2,00 km.Stația de cale ferată este capabilă să deservească un număr mare de călători și să asigure tranzitarea unui volum de mărfuri legând localitatea cu celelalte localități care beneficiază de cale ferată.

### **Alimentare cu apă**

Comuna Palanca dispune în prezent de un sistem centralizat al alimentării cu apă potabilă, realizat parțial pe străzile localităților Palanca și Ciughes, în rest, gospodăriile comunei alimentându-se din fântâni de joasă adâncime.

Localitatea Palanca (reședința de comuna) dispune de un sistem format dintr-un puț forat la adâncimea de 40 m, echipat cu pompă hebe și o stație hidrofor cu o rețea de apă în lungime de aproximativ 2km,cu diametrul de100mm. Rețeaua de alimentare cu apă este compusa din:

Alimentarea cu apă este compusă din 2 surse:

- Sursa 1-foraje de adâncime situate în localitatea Palanca;
- sursa 2 - captare prin drenuri și izvor de coasta amonte de satul Ciughes din

care se preconizează un debit de 6l/s.

✚ Rețea de aducțiune de la captare către rezervorul 1 -  $V=300$  mc și către rezervorul 2  $V=200$ mc.

- Înmagazinare - stație dezinfectie cu hipoclorit de sodiu
- Rezervor  $V=300$  mc care va asigura alimentarea cu apă gravitațional a locuitorilor din Palanca și 45 % din locuitorii localității Ciugheș;
- Rezervor  $V=200$ mc care va alimenta 55% din locuitorii localității Ciugheș.

✚ Rețele de distribuție:

- Rețele de distribuție pentru Palanca și 45% din Ciugheș în lungime de 6184m rețelele acoperă parțial străzile din localitate.
- Rețele de distribuție pentru 55% din Ciugheș în lungime totală de 2085m - rețelele acoperă parțial străzile din localitate.

### Canalizare

Comuna Palanca dispune în prezent de un sistem centralizat al evacuării și tratării apelor uzate menajere ce acoperă parțial străzile din localitățile Ciugheș și Palanca. Rețeaua de canalizare este compusă din:

- ✚ Rețea de canalizare gravitațională, în sistem separativ, în lungime totală de 7950m
- ✚ 1xStație de pompare apă uzată din polietilena;
- ✚ Stație de epurare  $Q=201$ mc/zi.

### Alimentare cu energie electrică

Energia electrică necesară consumatorilor din comuna Palanca este asigurată de rețelele de înaltă, medie și joasă tensiune predominant aerian pe stâlpi de beton. Există 7 posturi de transformare.

### Telecomunicații

Rețele fixe : Serviciile de telefonie fixă sunt asigurate de către firmele DIGI, Telekom România.

### Rețele mobile

Telefonia mobilă este reprezentată de rețelele Vodafone, Telekom și Orange.

### Internet

Furnizorii de servicii internet sunt firmele Telekom, Vodafone, Orange.

### Televiziune

În comună există conexiune TV furnizată de Telekom, Vodafone, Digi, Orange.

### Alimentare cu căldură

Încălzirea locuințelor și a dotărilor social culturale se face cu sobe cu combustibil solid și lichid. Pentru prepararea hranei se folosesc butelii cu gaze lichefiate și plite cu lemne.

**Alimentare cu gaze naturale** Comuna Palanca nu dispune în prezent de un sistem de alimentare cu gaze naturale.

### Gospodărie comunală

Serviciile publice de gospodărie comunală reprezintă ansamblul activităților și acțiunilor de utilitate și de interes local, desfășurate sub autoritatea administrației publice locale, având drept scop furnizarea de servicii de utilitate publică, prin care se asigură:

- a) alimentarea cu apă;
- b) canalizarea și epurarea apelor uzate și pluviale;
- c) salubritatea localităților;
- d) alimentarea cu energie electrică;
- e) administrarea fondului locativ public;
- f) administrarea domeniului public.

Comuna Palanca face parte din „**Asociația de Dezvoltare Intercomunitară pentru Salubritate din Bacău**” – ADIS. În vederea colectării deșeurilor, comuna Palanca are încheiat un contract cu S.C. ROMPREST S.R.L., care colectează o dată pe săptămână de la persoane fizice și o dată pe săptămână de la persoane juridice.

În prezent există amenajate puncte de colectare selectivă (pet-uri, hârtie, metal și sticlă) în fiecare localitate componentă a comunei.

## 22. SITUAȚII DE URGENȚĂ

În comuna Palanca s-a înființat din anul 2007 Comitetul Local pentru Situații de Urgență, al cărui președinte este primarul comunei, care are în subordine Centrul operativ, alcătuit din personalul Primăriei Palanca cu atribuții de decizie și coordonare, și Serviciul Voluntar pentru Situații de Urgență, format dintr-un număr de 10 voluntari, structurat pe cinci echipe de intervenție, în funcție de tipurile de risc având următoarele atribuții :

- răspund prompt la apelul lansat în cazul producerii unor situații de urgență, se prezintă rapid la locul stabilit și participă efectiv la acțiunea pentru care au fost chemați;
- în domeniul apărării împotriva incendiilor : Serviciul voluntar pentru situații de urgență execută misiuni specifice de prevenire și stingere a incendiilor, pentru limitarea efectelor incendiilor.

Organizarea și funcționarea serviciilor voluntare pentru situații de urgență se bazează pe principiile legalității, autonomiei, responsabilității, corelării cerințelor și resurselor, cooperării și solidarității, în vederea:

- pregătirii preventive și protecției prioritare a populației;
- realizării condițiilor necesare supraviețuirii în situații de urgență;
- participării la protecția valorilor culturale, arhivistice, de patrimoniu și a bunurilor materiale, precum și a mediului;
- desfășurării pregătirii profesionale a personalului;
- organizării și executării intervenției operative pentru limitarea și înlăturarea efectelor situațiilor de urgență;

Aplicarea acestor principii vizează următoarele obiective:

- timpul de răspuns și operativitatea permanentă;
- suplețea organizatorică;
- capacitatea de răspuns credibilă;
- parteneriatul operațional intensificat;
- intervenția graduală;
- interoperabilitatea la nivel local.

Pregătirea Serviciului Voluntar pentru Situații de Urgență se efectuează lunar pe durata a 6 ore pentru membrii voluntari. Ședințele de pregătire se desfășoară conform planificării lunare făcute de șeful SVSU și aprobat de conducătorul instituției, în prima zi a lunii în curs. Înaintea ședințelor de pregătire tactică, șeful serviciului întocmește planurile conspect ale temelor de prezentat în luna respective: stingerea incendiilor, salvare și prim ajutor, deblocare și salvare, cercetare-căutare, transmisiuni-alarmare, sanitar-veterinar.

Deasemeni, SVSU colaborează cu SPAS Palanca pentru intervenție rapidă la persoanele vârstnice și cele cu dizabilități, liste care sunt în permanență actualizate de către personalul SPAS.

În cazul inundațiilor și înzăpezirilor: salvarea persoanelor, animalelor și bunurilor materiale surprinse de apă sau sub apă și/sau înzăpezite; sprijinirea forțelor care intervin pentru consolidarea digurilor; participarea la închiderea rupturilor de diguri; - participarea la acțiunile de înlăturare a obiectelor dure aflate în apă în dreptul unor zone sau puncte vulnerabile; înlăturarea zăpezilor sau a unor dopuri de gheață; curățirea (degajarea) canalelor de evacuare a apelor sau a zonelor afectate de inundații și/sau ghețuri;

În cazul avarierii sau distrugerii clădirilor: depășirea obstacolelor; înlăturarea dărâmăturilor sau părților din dărâmături; localizarea persoanelor surprinse sub dărâmături; acordarea primului ajutor de urgență; transportul persoanelor în afara zonelor periculoase; asigurarea clădirilor care amenință cu prăbușirea; dărâmarea clădirilor sau a părților de clădiri care amenință cu prăbușirea; marcarea și asigurarea zonelor periculoase; salvarea persoanelor și bunurilor materiale.

### ***Riscuri naturale***

Riscurile naturale de pe teritoriul comunei Palanca sunt inundațiile produse de afluenții râului Trotuș și a pârâului Ciugheș. Inundațiile s-au produs datorită:

- depășirii malurilor albiei minore în zone neamenajate;
- Blocaje cu plutitori a secțiunii de scurgere de sub poduri și podețe(toate pâraiele);
- Eroziunile malurilor;
- Topirea de zăpezi;
- Scurgerilor pe torenți;
- Revărsării unui curs de apă;
- Depozite de materiale,gunoaie,pe malul apelor.

Comuna Palanca a fost afectata de inundatii , amintint inundațiile din anii 2005, 2010 , 2018 și 2020.

Paraul Ciugheș pune în pericol mai multe zone din localitatea Ciugheș. Depozitarea de material aluvionar in albia minora si colmatarea lui poate provoca inundații în conditii de viitură.

Un alt fenomen important care apare in zona este cel al alunecarilor de teren care s-au manifestat deja pe anumite portiuni. Pot aparea in sa si noi manifestari, datorita schimbarilor climatice din ultimii ani (uscarea excesiva a pamantului in perioadele secetoase,alternand cu umiditati crescute la suprasaturatie in perioadele secetoase, alternand cu umiditati crescute la suprasaturatie in perioadele cu ploi abundente), pe fondul

naturii terenului (argila cu intercalatii lenticulare nisipoase, ce pot constitui planuri de alunecare).





## CAPITOLUL IV ANALIZA SOWT



Vom încerca să stabilim punctele tari și slabe ale comunei, precum și oportunitățile prezente și viitoare, dar, și ce s-ar întâmpla, dacă am urmări planul de dezvoltare propus de prezenta strategie. De la bun început trebuie spus că, fără o strategie, nu te poți nici dezvolta, nici atrage investitori și nici fonduri europene. De aceea, conducerea primăriei Palanca a înțeles pericolul și a făcut demersuri pentru realizarea acestei Strategii de Dezvoltare Locală.

Ceea ce dorim noi să evidențiem, sunt concluziile, analiza informațiilor cunoscute și sinteza lor printr-o altă perspectivă, mai aplecată spre dezvoltare, spre cerințele secolului XXI, spre programe și proiecte. Analiza de față stă la baza întregii lucrări și este forma modernă de a justifica proiecte. Marea artă a acestei analize este să transformăm, ceea ce până ieri era o imposibilitate, într-o victorie. Orice comună trebuie să asimileze și să promoveze o viziune strategică în ceea ce privește dezvoltarea sa în viitor. Lipsă unei asemenea viziuni duce la o activitate administrativă haotică, în cadrul căreia se pot rata oportunități și se consumă irațional resurse prețioase. Experiența internațională a arătat că proiectele și programele operaționale funcționează cel mai bine atunci când fac parte dintr-un cadru coerent și când există o coordonare la nivel strategic.

Procesul de planificare strategică (PPS) a vizat definirea reperelor strategice de dezvoltare a comunității pe o perioadă de 5-7 ani. Etapele metodologice principale ale PPS au fost următoarele:

- ✓ realizarea unei analize preliminare
- ✓ stabilirea viziunii asupra dezvoltării strategice a comunității
- ✓ analiza sectorială a domeniilor strategice principale și articularea documentului strategic.

Principiile care au stat la bază PPS au fost asigurarea validității științifice, implicarea

comunității, transparența, obiectivitatea, coerența și continuitatea demersului. Pentru a da roade, însă, planificarea strategică trebuie însoțită de promovarea, la nivelul administrației publice, a unui management strategic integrat, la toate nivelurile, capabil să identifice și să speculeze oportunitățile apărute în beneficiul comunității.

Analiza SWOT este o metodologie de analiză a unui proiect. Numele este descriptiv: **Strengths** (puncte tari), **Weaknesses** (puncte slabe), **Opportunities** (oportunități), **Threats** (riscuri). Pentru a avea certitudine că politicile și programele existente corespund necesităților de dezvoltare a comunei, în cadrul limitărilor impuse de resursele locale disponibile și pentru accesarea fondurilor prin care Uniunea Europeană susține politica de dezvoltare regională s-a impus elaborarea strategiei de dezvoltare locală pentru perioada 2021-2027. Punctele forte și cele slabe sunt legate de comună și de strategiile acesteia, și de modul cum se compară cu concurența. Oportunitățile și amenințările vin dinspre mediul de piață și din direcția concurenței; de regulă, sunt factori asupra cărora zona, în general, nu are niciun control.

Analiza SWOT ia în considerare organizarea așezării, performanțele acesteia, produsele cheie și piețele strategice. Analiza SWOT permite concentrarea atenției asupra zonelor cheie și realizarea de prezumții (presupuneri) în zonele asupra cărora există cunoștințe mai puțin detaliate. În urma acestei analize se poate decide dacă zona își poate îndeplini planul, și în ce condiții. Unele „oportunități” și „amenințări” vor apărea din „punctele tari” și „punctele slabe” ale comunei.

În urma analizelor generale și sectoriale, pentru perioade semnificative din evoluția economico-socială a comunei Palanca se pot sistematiza următoarele elemente ale analizei SWOT. Cel mai puternic mesaj transmis de analiza SWOT este acela că, indiferent de acțiunile stabilite, procesul decizional ar trebui să includă următoarele elemente:

- elimină Punctele Slabe,
- exploatează Oportunitățile,
- îndepărtează Amenințările.

## ANALIZĂ SECTORIALĂ

### ***Poziționarea în teritoriu***

<i><b>Puncte tari</b></i>	<i><b>Puncte slabe</b></i>
<p>- poziționarea comunei în marea unitate geomorfologică a Carpaților Orientali – subunitatea munților Tarcău și Trotuș, de unde rezultă avantaje legate de potențialul turistic al zonei și de posibilitățile de exploatare a materialului lemnos pus la dispoziție de zonele împădurite.</p> <p>- situată la mică distanță față de municipiul Moinești și orasele Darmanesti și Comanești .</p>	<p>-inexistența investitorilor de mare anvergură pe teritoriul comunei Palanca .</p> <p>-poziționarea comunei pe cursul râului Trotuș risc ridicat de inundații.</p>

<b>Oportunitati</b>	<b>Amenintari</b>
<p>-face parte din GAL "Valea Muntelui "cu efecte pozitive asupra dezvoltării economice și sociale a teritoriului, ca urmare a accesării mai facile și mai rapide a fondurilor nerambursabile.</p> <p>-accesul la toate satele din împrejurimi este facil.</p> <p>- situata in apropierea oraselor ceea ce ar putea atrage investitori in zona.</p>	<p>- modificarea legislativă privind reorganizarea comunelor.</p> <p>-existența în apropierea comunei a polilor urbani ar putea avea efecte negative în ceea ce privește atragerea investițiilor directe în zonă.</p>

### *Infrastructura tehnico-edilitară*

<b>Puncte tari</b>	<b>Puncte slabe</b>
<p>- existența drumului național DN 12A, care strabate comuna Palanca .</p> <p>-existența caili ferate.</p> <p>-existența unei bune infrastructuri de transport rutier .</p> <p>-existența unei bune infrastructuri de comunicații IT, telefonie fixă și mobilă.</p> <p>-existența parțială a sistemului de alimentare cu apă,</p> <p>-sisteme de distribuție a energiei electrice acoperind aproape toate așezările Comunei Palanca</p>	<p>-lipsa rețelei de alimentare cu gaze naturale.</p> <p>-izolarea termică a clădirilor este necorespunzătoare.</p> <p>-lipsa parțială a sistemului de alimentare cu apă/canalizare .</p> <p>-lipsa drumurilor asfaltate din categoria celor sătești.</p> <p>-lipsa trotuarelor pentru pietoni .</p> <p>-lipsa unui sistem video de supraveghere stradală și a instituțiilor publice.</p> <p>-resurse financiare insuficiente pentru lucrările de întreținere</p>
<b>Oportunitati</b>	<b>Amenințări</b>
<p>-existența fondurilor structurale (îmbunătățirea infrastructurii fizice de bază în spațiul rural.</p> <p>-existența unor programe cu finanțare nerambursabilă pentru extinderea și modernizarea sistemelor de apă și apă uzată .</p> <p>-existența unor programe cu finanțare nerambursabilă pt. reabilitarea termică . modernizarea /extinderea sistemelor de apă și apă uzată .</p> <p>-existența unor programe cu finanțare nerambursabilă pt. reabilitarea termică</p>	<p>-scăderea interesului investitorilor.</p> <p>- orientarea programelor europene și guvernamentale spre alte zone considerate prioritare.</p> <p>-risc ridicat de inundații, cu efecte negative asupra infrastructurii tehnicoedilitare.</p> <p>-posibilitatea redusă de asigurare a finanțării și co-finanțării proiectelor, datorită resurselor financiare insuficiente ale comunității locale.</p>

**Capital uman**

<b><i>Puncte tari</i></b>	<b><i>Puncte slabe</i></b>
<p>-rată redusă a infracționalității.                      -disponibilitate de angajare în diferite meserii, funcție de motivarea personală.                      -păstrarea meșteșugurilor și a ocupațiilor tradiționale.                      -număr relativ redus a persoanelor inapte de muncă                      - nivel al șomajului mai redus                      -ospitalitatea recunoscută a locuitorilor comunei Palanca</p>	<p>-îmbătrânirea populației (spor natural negativ, migrarea tinerilor spre centre urbane).                      -scăderea natalității.                      - adaptarea mai lentă a populației mature și vârstnice din comună, la schimbările și provocările lumii actuale în general și la fenomenul mobilității și reconversiei profesionale, în special migrarea persoanelor cu pregătire profesională, în special în străinătate.                      -grad ridicat al populației ocupate în agricultură.                      -tinerii rămași în comună nu au spirit antreprenorial dezvoltat sau spirit de inițiativă                      -adaptarea mai lentă a populației rurale mature și vârstnice la schimbările și provocările lumii actuale,                      -capacitatea financiară relativ scăzută a locuitorilor zonei.</p>
<b><i>Oportunitati</i></b>	<b><i>Amenintari</i></b>
<p>- posibilitatea accesarii unor programe de finantare pentru formarea resurselor umane, reconversie profesionala.                      -implicarea autoritatilor locale in problemele comunitatii.                      -existența fondurilor europene destinate dezvoltării resurselor umane.                      -evitarea creșterii numărului șomerilor prin adoptarea liniilor directe ale U.E. privind ocuparea forței de muncă, creșterea mobilității, flexibilității și adaptabilității forței de muncă, garantarea șanselor egale, dezvoltarea spiritului întreprinzător al angajatorilor și al persoanelor aflate în căutarea unui loc de muncă.                      -grad relativ redus de inadaptare socială a locuitorilor comunei Palanca</p>	<p>-migrația populației către alte țări ale Uniunii Europene sau alte regiuni ale României.                      -scaderea ponderii populației tinere din totalul populației .                      - imbatrinirea populației.                      -dezinteresul populației pentru reconversia profesională și reticența la schimbare.                      -depopularea comunei.                      -iesirea persoanelor calificate din viața activă, ceea ce duce la micșorarea numărului acestora .                      -majorarea numărului șomerilor în rândul tinerilor absolvenți</p>

**Mediu**

<b><i>Puncte tari</i></b>	<b><i>Puncte slabe</i></b>
<p>-caracteristica de zonă cu risc seismic redus.</p> <p>-grad de poluare a solului și a aerului scăzut.</p> <p>-utilizarea pe scară redusă a îngrășămintelor chimice pentru agricultura de subsistență.</p> <p>-înființarea, rețelei publice de apă (captare, stații de tratare, alimentare) pentru o parte din locuitorii comunei Palanca.</p> <p>-înființarea, extinderea și îmbunătățirea rețelei publice de apă uzată (canalizare, stații de epurare) pentru o parte din locuitorii comunei Palanca.</p> <p>-existența lucrărilor de apărare contra inundațiilor.</p> <p>-sistem satisfăcător de colectare a deșeurilor rurale.</p> <p>-existența unor programe de educare respectiv informare a populației privind teme de mediu.</p>	<p>-deversarea apelor reziduale menajere în locuri neamenajate.</p> <p>-izolarea termică a locuințelor/ clădirilor este necorespunzătoare.</p> <p>-adaptabilitatea scăzută la schimbare a agenților economici și a forței de muncă.</p> <p>-educație ecologică insuficientă și superficială a locuitorilor comunei Palanca.</p> <p>-capacitate redusă de susținere financiară a modernizării.</p> <p>-tăieri masive de pădure, care conduc la creșterea riscului de alunecări de teren și la reducerea echilibrului ecologic.</p> <p>-incendii frecvente de pădure.</p> <p>-situarea comunei Palanca pe cursul râului Trotuș, de unde rezultă un risc ridicat de inundații și rupturi de maluri;</p> <p>-pârâurile care străbat comuna Palanca contribuie la creșterea riscului de inundați.</p> <p>-existența poluatorilor industriali – societăți de prelucrare primară a lemnului (gateri)</p> <p>-traficul rutier de mare tonaj este generator de gaze de eșapament, nocive pentru mediul înconjurător și pentru populația comunei.</p> <p>-populația utilizează latrine de tip uscat și puțuri absorbante care pot afecta pânza freatică și apele de suprafață.</p> <p>- colectarea neselectată a deșeurilor, în vederea reciclării, re folosirii, recuperării sau valorificării lor .</p> <p>- insuficienta preocupare a agenților economici în recuperarea și re folosirea ambalajelor</p>
<b><i>Oportunitati</i></b>	<b><i>Amenințari</i></b>
<p>-utilizarea programelor cu finanțare de la bugetul de stat sau al Uniunii Europene destinate protecției mediului .</p> <p>- Implementarea proiectului finanțat prin</p>	<p>-mentalitatea de indiferență a locuitorilor față de protecția mediului.</p> <p>- degradarea peisajului și poluarea factorilor de mediu prin aruncarea deșeurilor în zone</p>

<b>Oportunitati</b>	<b>Amenintari</b>
<p>PNDL privind extinderea rețelei de alimentare cu apă respectiv introducerea rețelei de canalizare .</p> <p>-posibilitatea finanțării de la bugetul de stat al proiectului privind introducerea gazului metan.</p> <p>-creșterea interesului autorității publice locale în promovarea de parteneriate privind protecția mediului.</p>	<p>nepermise.</p> <p>- schimbări climaterice la nivel global pot produce pagube însemnate în domeniul agricol.</p> <p>-creșterea poluării atmosferice în condițiile modernizării infrastructurii de transport și a creșterii traficului rutier.</p> <p>-lipsa impermeabilizării solului pentru protecția apelor subterane .</p> <p>-degradarea terenurilor agricole ca urmare a eroziunii solului și a alunecărilor de teren.</p> <p>-rezistența populației de a se racorda la rețeaua publică de canalizare.</p>

### **Administrație publică**

<b>Puncte tari</b>	<b>Puncte slabe</b>
<p>- experiența, disponibilitatea și determinarea personalului pentru modernizarea și eficientizarea administrației publice.</p> <p>-implicarea activă a Primăriei, în problemele comunității.</p> <p>-existența instituțiilor de bază, protecție civilă și ordine publică.</p> <p>-deschiderea administrației actuale către investiții.</p> <p>-existența logisticii necesare desfășurării în bune condiții a activității instituțiilor Publice.</p> <p>--mediu de lucru organizat și disciplinat</p> <p>-existența și aplicabilitatea regulamentului de organizare și funcționare</p> <p>-experiență în gestionarea proiectelor europene</p> <p>-existența unei rețele informatice bine dezvoltate</p> <p>-adaptabilitatea personalului la legislația în continuă schimbare;</p> <p>-buna colaborare cu alte instituții ale administrației locale și centrale</p>	<p>-legislație insuficient cunoscută de către personalul din instituțiile publice, ca urmare a numărului mare de schimbări legislative.</p> <p>-aplicarea legilor, uneori în moduri diferite, ca urmare a necorelării normelor metodologice.</p> <p>-participarea unui număr mic de personal din administrația publică la cursurile de perfecționare</p> <p>-aparitia cu mare întârziere a normelor sau metodologiilor de aplicare a unor legi sau necorelarea acestora</p> <p>-necorelare între obligațiile autorităților locale și resursele lor financiare</p>

<b>Oportunitati</b>	<b>Amenintari</b>
<p>-dezvoltarea sentimentului de apartenență la comunitate.</p> <p>-creșterea autonomiei locale în actul administrativ.</p> <p>- posibilitatea accesării de fonduri guvernamentale și europene pentru organizarea de sesiuni de instruire pe diverse domenii de activitate .</p> <p>- aplicarea principiului transparenței în activitatea instituțiilor publice.</p>	<p>-nemulțumiri manifestate de către populație generate de măsurile economice și sociale luate de Guvern.</p> <p>- convulsii sociale.</p> <p>- riscul eșecului în realizarea și finalizarea unor proiecte.</p> <p>- refuzul achitarii unor taxe si impozite.</p> <p>-lipsa unui sistem integrat între procesul de formare initiala si continua a functionarilor publici si planul de cariera al acestora, care a generat lipsa de atractivitate a sectorului public pentru tineri.</p>

### **Învățământ**

<b>Puncte tari</b>	<b>Puncte slabe</b>
<p>-structura organizatorică a școlii este corespunzătoare la nivelul comunei;</p> <p>-există un management responsabil cu implicare directă, pe toate planurile (administrativ, educativ, resurse, etc.);</p> <p>-comunicare formală, informală și nonformală bună;</p> <p>-cadre didactice calificate și titulare, cu vechime mare atât în învățământ, cât și în școală;</p> <p>-existența unui număr relativ mare de copii și elevi , care asigură și funcționarea Structurilor</p> <p>-relațiile interpersonale existente favorizează crearea unui climat educațional deschis și stimulat;</p> <p>-un mare interes din partea cadrelor didactice pentru participarea la cursuri de formare profesională ;</p> <p>-situația la învățătură prezintă rezultate bune la toate nivelurile;</p>	<p>-familiiile elevilor nu sunt implicate suficient în activitatea de educare a copiilor</p> <p>-starea motivațională a cadrelor didactice și a elevilor este scăzută;</p> <p>-stare materială precară și nivel scăzut de cultură și instruire al unor familii;</p> <p>-existența unor elevi cu probleme de sanatate;</p> <p>-cu toate că școala are o valoare de piață bună sunt înregistrate cazuri de migrare a elevilor spre oraș;</p> <p>-migrația elevilor din satele componente comunei, spre școala de centru și depopularea școlară a structurilor școlare;</p> <p>-lipsa posibilităților de desfășurare a activităților sportive (a orelor de educație fizică), la nivelul structurilor, pe vreme de iarnă sau timp nefavorabil.</p> <p>-scăderea numărului de elevi</p> <p>-lipsa acordării burselor școlare</p>

<b>Puncte tari</b>	<b>Puncte slabe</b>
<p>puține tendințe de neșcolarizare sau abandon școlar și stare disciplinară bună; -participare mare, cu rezultate bune la concursuri, întreceri, etc., la toate nivelele</p>	
<b>Oportunitati</b>	<b>Amenințari</b>
<ul style="list-style-type: none"> <li>- existența Programului Guvernamental de acordare a unor produse lactate și de panificație „Cornul și laptele” și respectiv fructe</li> <li>- existența programului de acordare de rechizite școlare gratuite;</li> <li>- infuzia de resurse financiare în școală pentru manuale școlare, reparații curente și capitale;</li> <li>- disponibilitatea unor instituții de a veni în sprijinul școlii;</li> <li>- elevii și familiile acestora sunt pregătite pentru schimbarea modului de abordare a procesului instructiv – educativ;</li> <li>-varietatea cursurilor de perfecționare și formare continuă oferite de CCD;</li> <li>- dorința pentru schimburi de experiență și pentru acțiuni organizate în parteneriat;</li> <li>- școala oferă un grad sporit de siguranță elevilor;</li> <li>- puține cazuri de familii destrămate la nivelul școlii;</li> <li>- extinderea rețelei Internet la nivelul localității;</li> <li>- existența televiziunii digitale;</li> <li>- elevii au posibilitatea receptării emisiunilor TV prin cablu sau digital;</li> <li>- extinderea telefoniei mobile;</li> </ul>	<ul style="list-style-type: none"> <li>-prea multă birocrație în accesarea fondurilor naționale și europene.</li> <li>- slaba motivație a elevilor pentru învățatura –un număr important de elevi sunt rămași în grija bunicilor și altor rude datorită faptului că părinții sunt plecați la lucru în străinătate;</li> <li>-instabilitatea cadrelor didactice (în fiecare an, elevii au profesori noi)</li> <li>- impactul nociv a unor emisiuni TV asupra psihicului elevilor;</li> <li>- popularizarea prin emisiunile TV a subculturii și a nonvalorilor;</li> <li>- impactul negativ produs de participarea unora dintre elevii ciclului primar și gimnazial</li> <li>-incoerența politicilor educaționale la nivel național;</li> <li>-lipsa unor politici educaționale consecvente cu ținte și strategii clare care să fie urmărite indiferent de partidul de la guvernare;</li> <li>- motivarea morală și salarială nu ajută cadrul didactic în activitate;</li> <li>- programe școlare prea încărcate;</li> <li>- formarea inițială a cadrelor didactice este deficitară.</li> <li>-scăderea nivelului de trai (elevi, profesori, părinți);</li> <li>-eliminarea fondurilor de premiere și stimulare</li> <li>- dispariția posturilor datorită creșterii numărului de elevi la clasă;</li> <li>- existența pe piață a unor jocuri de PC foarte violente</li> </ul>



### Sănătate-asistență socială

<b>Puncte tari</b>	<b>Puncte slabe</b>
<p>-existența și buna funcționare a unui cabinet individuale de medicină de familie ;</p> <p>-existența unui cabinet stomatologic profesionalismul medicilor de familie;</p> <p>-existența a doua farmacii în centrul comunei.</p> <p>-existența centrului de consiliere pentru copii și părinți</p>	<p>-dotare insuficientă și sub standarde a celor două cabinete medicale;</p> <p>-existența a unui număr important de persoane neasigurate dar înscrise pe Lista medicului de familie din comună;</p> <p>-lipsa unui Centru de sănătate.</p> <p>-neacreditarea Centrului de consiliere pentru copii și părinți</p> <p>-neacreditarea Serviciului public de asistență socială</p>
<b>Oportunități</b>	<b>Amenințări</b>
<p>- linii de finanțare externe și includerea unei linii de buget local în vederea cofinanțării eventualelor aplicații, acțiuni/activități.</p> <p>-existența Strategiei naționale anti-sărăcie</p> <p>-existența Programului Operațional Ajutorarea Persoanelor Defavorizate</p>	<p>efectele poluării, aerului, apei, solului asupra stării de sănătate riscul apariției unor epidemii datorită lipsei educației sanitare</p> <p>-legislație fluctuantă în domeniu;</p> <p>- slabă motivare a persoanelor care au posibilitate chiar redusă de a se asigura medical, de a încheia un contract cadru pentru plata contribuției financiare direct la CAS; (în contractul cadru a legii asigurărilor de sănătate, este stipulat faptul că persoanele care nu au asigurare medicală și doresc să plătească contribuția la CAS, trebuie să plătească retroactiv un anumit număr de luni, pentru a putea să beneficieze de servicii de sănătate publică);</p> <p>-creșterea numărului de probleme medicale ca urmare a procesului de îmbolnăvire a populației</p>

### Economie

<b>Puncte tari</b>	<b>Puncte slabe</b>
<p>-existența în zonă a unor societăți comerciale și persoane fizice autorizate active;</p> <p>-existența unei infrastructuri convenabile</p>	<p>-resurse financiare locale insuficiente, investiții autohtone foarte mici;</p> <p>-orientarea cu precădere către comerțul din alimentația publică: magazine alimentare și</p>

<b>Puncte tari</b>	<b>Puncte slabe</b>
<p>de comunicații și IT;</p> <p>-amplasare teritorială favorabilă în ceea ce privește accesibilitatea pe cale rutieră și feroviara</p> <p>-existența forței de muncă disponibilă în comună, multe persoane apte și doritoare de a lucra</p> <p>-existența unui număr important de agenți economici înregistrați care își au sediul sau punctele de lucru pe teritoriul comunei.</p>	<p>baruri);</p> <p>-infrastructură necorespunzătoare, absența canalizării și a gazului metan în întreaga comună ; -activitatea redusă de marketing a societăților comerciale ;</p> <p>-lipsa de receptivitate a populației locale la programele de finanțare;</p> <p>-lipsa de receptivitate și flexibilitate la cerințele pieței;</p> <p>-forță de muncă nespecializată și cu mentalități neadaptate noilor cerințe ale pieței muncii;</p> <p>-interes scăzut al agenților economici locali pentru formarea profesională a angajaților; număr redus al locurilor de muncă pe piața locală;</p> <p>migrație masivă a populației active în țări din spațiul european; -lipsa pieței de materii prime și a celei de desfacere a produselor pe raza comunei;</p> <p>-dificultăți întâmpinate în inițiativele de asociere dintre producătorii locali ;</p> <p>-IMM-urile locale nu sunt încurajate pentru a participa la licitații pentru derularea unor lucrări de investiții locale.</p> <p>-ponderea redusă a activităților industriale;</p> <p>-interes redus al populației pentru inițierea afacerilor în alt domeniu decât cel silvic și zootehnic;</p> <p>-interesul scăzut al tinerilor pentru inițierea propriei afaceri;</p> <p>-practicarea agriculturii de subzistență, datorită condițiilor naturale de care comuna Palanca dispune, având în vedere poziționarea geografică și statutul de zonă montană defavorizată.</p> <p>- populația comunei care lucrează în agricultură produce pentru autoconsum și nu pentru piață;</p> <p>- condițiile meteorologice nefavorabile și</p>

<b>Oportunitati</b>	<b>Amenințari</b>
<p>-accesarea fondurilor structurale si de coeziune / fondurilor pentru dezvoltare rurala</p> <ul style="list-style-type: none"> <li>- constituirea producatorilor in grupuri autorizate pentru a depune proiecte si a obtine finantari</li> <li>- parteneriate pe directii prioritare de dezvoltare economica si atragere de capital privat prin investitori zonali sau straini</li> </ul> <p>obținerea de energie regenerabilă :eoliana , zona având potential satisfăcător.</p> <ul style="list-style-type: none"> <li>- certificarea unor produse tradiționale;</li> </ul>	<p>schimbările climatice globale influențează negativ producția agricolă</p> <ul style="list-style-type: none"> <li>-număr redus al locurilor de muncă pe piața locala;</li> <li>-migrație masivă a populației active în țări din spațiul european;</li> <li>-lipsa pieței de materii prime și a celei de desfacere a produselor pe raza comunei;</li> <li>-dificultăți întâmpinate în inițiativele de asociere dintre producătorii locali ;</li> <li>-IMM-urile locale nu sunt încurajate pentru a participa la licitații pentru derularea unor lucrări de investiții locale.</li> <li>-reducerea ponderii populatiei active, cu repercusiuni asupra disponibilitatii de forta de munca pe plan local</li> <li>- mentinerea « muncii la negru », cu efecte negative asupra pietii muncii, economiei locale si asistentei sociale in perspectiva             <ul style="list-style-type: none"> <li>- instabilitate legislativa</li> </ul> </li> <li>-condițiile economiei naționale</li> <li>-lipsa de receptivitate a populației locale la programele de finanțare</li> <li>-lipsa de receptivitate și flexibilitate la cerințele pieței</li> <li>-dezechilibrele balanței comerciale cu accent pe importurile de produse alimentare, situație care periclitează valorificarea produselor autohtone la prețuri eficiente (aducătoare de profit).</li> </ul>

## ANALIZĂ GLOBALĂ

<b><i>Puncte tari</i></b>	<b><i>Puncte slabe</i></b>
<ul style="list-style-type: none"> <li>-rețele de alimentare cu electricitate, telefonie, internet</li> <li>- implementarea proiectelor finanțate prin fonduri europene</li> <li>- puncte turistice de interes</li> <li>- există dorința de a întocmi și aplica proiecte destinate dezvoltării locale</li> <li>- existenta scolilor si gradinitelor</li> </ul>	<ul style="list-style-type: none"> <li>-forța de muncă disponibilă a comunei lucrează în agricultura/silvicultura și activități gospodărești- grad scazut a populației ocupat în servicii</li> <li>- nu există programe locale decalificare și recalificare a forței de muncă</li> <li>- producțiile obținute nu sunt suficiente pentru acoperirea nevoilor cetățenilor</li> <li>- echipamente și tehnologii învechite</li> <li>- experiență insuficientă în administrarea proiectelor și în atragerea de fonduri structurale</li> <li>- lipsa unor centre de colectare a deeurilor vegetale</li> <li>-spor natural negativ</li> </ul>
<b><i>Oportunitati</i></b>	<b><i>Amenintari</i></b>
<ul style="list-style-type: none"> <li>-programe ale autorităților județene și centrale destinate mediului rural</li> <li>- încadrarea ariei geografice a comunei în aria de eligibilitate a programului de finanțare a fondurilor structurale al Uniunii Europene</li> <li>- posibilitatea accesării unor programe de finanțare guvernamentale pentru reconversie profesională și crearea de noi locuri de muncă pentru șomeri</li> <li>-implicarea autorităților locale în problemele comunității, deschiderea la realizarea de parteneriate.</li> <li>-posibilitatea accesării unor programe de finanțare comunitare ale Uniunii Europene pentru sprijinirea dezvoltării infrastructurii în mediul rural</li> <li>-programe guvernamentale pentru încurajarea inițiativelor locale, în special în domeniul agricol,vegetal și zootehnic</li> </ul>	<ul style="list-style-type: none"> <li>-nealocarea de fonduri, decât în mică măsură, pentru infrastructura locală</li> <li>- creșterea în continuare a costului vieții</li> <li>- schimbarea legislației</li> <li>- schimbări politice la nivel local</li> <li>- estomparea tradițiilor locale, odată cu trecerea timpului</li> <li>-existenta pericolelelor de inundare a comunei</li> </ul>

## CAPITOLUL V. STRATEGIA DE DEZVOLTARE PROPUȘĂ

### 5.1. Viziunea comunitară

Una dintre cele mai importante etape în programarea strategică, ce are loc pe parcursul sau chiar în urma efectuării auditului teritorial care oferă informațiile de bază cu privire la situația comunității în cauză, este consultarea publică.

În procesul de consultare publică a locuitorilor comunei Palanca s-a utilizat pentru culegerea datelor ancheta ca metodă de cercetare calitativă, iar instrumentul folosit a fost chestionarul. În ceea ce privește tipul de interviu utilizat, s-a optat pentru interviul față-n față asimilat unei conversații sau unei discuții verbale cu persoanele intervievate. Acest tip de interviu permite operatorului o mai bună coordonare a discuției, îl ajută în observarea elementelor de exprimare paraverbală și elimină dificultățile de comunicare cauzate de inexistența sau de caracterul precar al mijloacelor de comunicare la distanță. Totodată, în primă fază s-a optat pentru interviul individual sau personal, care dă o notă de originalitate și conferă personalitate răspunsurilor date de intervievați, în timp ce în cazul unui interviu de grup subiecții ar putea fi tentați să imite comportamentul altor subiecți sau să își ascundă adevăratele răspunsuri, simțindu-se inhibați de prezența și răspunsurile celorlalți indivizi intervievați din grup.

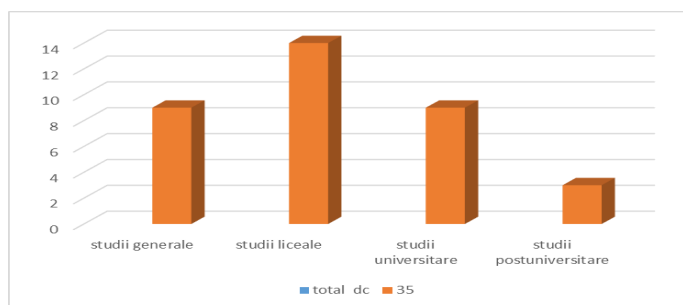
Grupul – țintă este format din locuitorii comunei Palanca care au statutul de persoane - cheie în comunitate, persoane cu o imagine mai vastă asupra vieții în comună sau asupra domeniului lor de activitate, lideri de opinie în comunitate, oameni respectați în sat, oameni ale căror realizări au un impact accentuat asupra comunității în ansamblu. De asemenea, un aspect important al alegerii grupului țintă a fost gradul de disponibilitate al persoanelor pentru a participa la studiu, fiind vorba despre o participare integral voluntară, fără motivații exterioare imediate, singura „recompensă” fiind posibilitatea exprimării opiniei și participării la evoluția în bine a comunității din care fac parte. Prin urmare criteriile statistice uzuale (vârstă, profesie, studii, sex) au o valoare pur informativă, fără a avea un impact direct asupra rezultatelor studiului.

Rezultatele chestionarului privind Strategia de dezvoltare locală sunt sintetizate mai jos:

Prin intermediul sondajului de opinie - 35 de chestionare cetățenilor comunei Palanca , pentru a afla atitudinea locuitorilor cu privire la prioritățile de dezvoltare ale comunei pe următorii 7 ani.

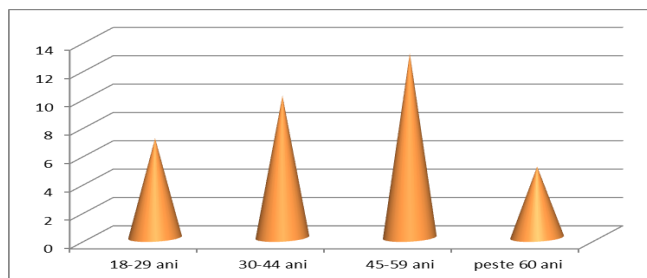
Eșantionul ales pentru cercetare a fost format din următoarele categorii distincte de repondenți: 9 persoane cu studii generale ,14 persoane cu studii liceale ,9 persoane cu studii universitare și 3 persoane cursuri postuniversitare

#### Reprezentare grafică



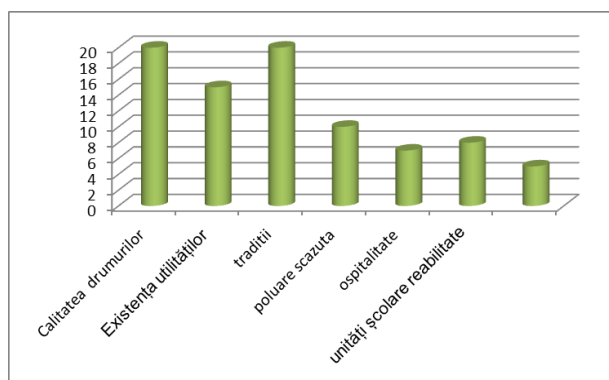
Varsta repondentilor :18-29 ani : 7 persoane ;30-44 ani : 10 persoane;45-59 ani : 13 persoane;Mai mult de 60 ani : 5 persoane

Reprezentare grafică



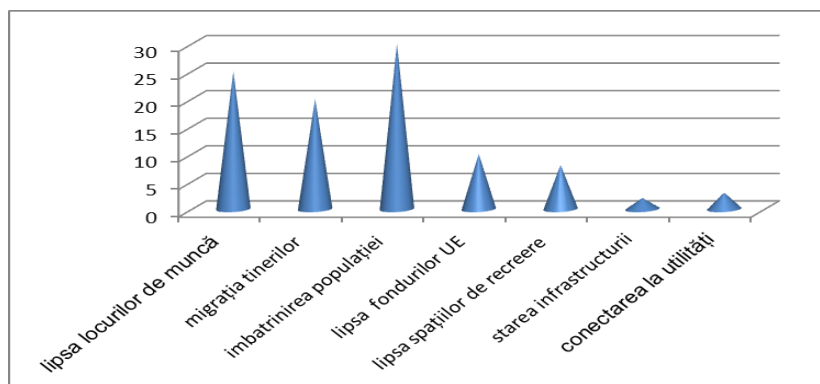
La intrebarea : *enumerati cel putin 3 elemente pozitive ale comunei Palanca s-au primit* urmatoarele raspunsuri :20- calitatea drumurilor ,15-eExistența utilităților, 20 -tradiții ,10 -poluare scazuta ,7 -ospitalitate ,8- unități școlare reabilitate și 5- interes pentru dezvoltare economică și culturala

Reprezentare grafică



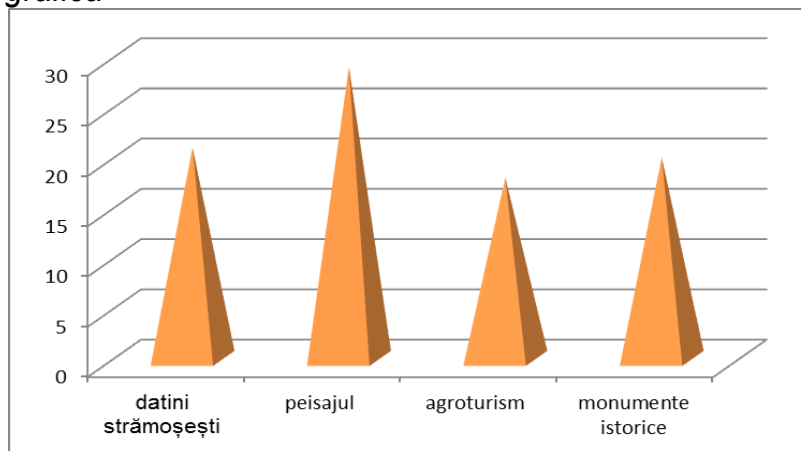
La intrebarea : care considerați ca sunt *principalele probleme la nivelul comunei Palanca* , s-au primit urmatoarele raspunsuri :25 -lipsa locurilor de muncă ; 20 -migrația tinerilor ;30 - imbatrinirea populației ,10 -lipsa programelor pentru atragerea fondurilor UE ,8 -lipsa spațiilor de recreere ,2 -starea infrastructurii și 3 -conectarea la utilități

Reprezentare grafică

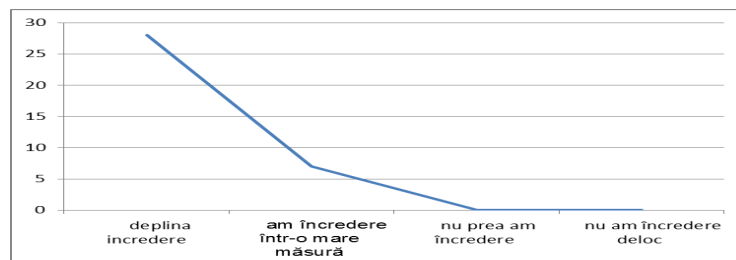


La întrebarea : care considerați ca sunt *motivele pentru care un turist ar trebui să viziteze comuna Palanca* ,s-au primit următoarele răspunsuri :21 datini strămoșești ;29 peisajul ;18 agroturism și 20 monumente istorice

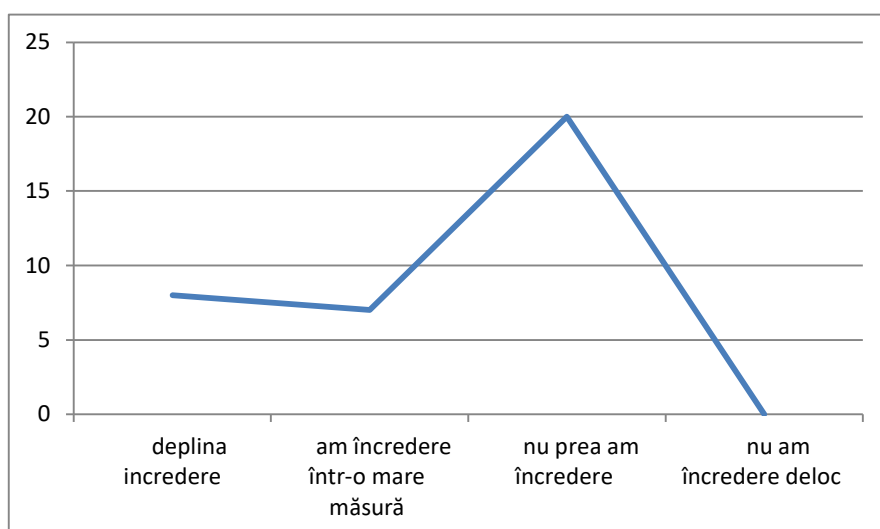
Reprezentare grafică



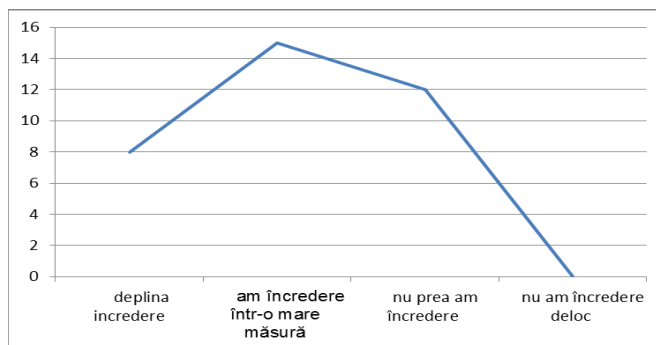
La întrebarea : *Câtă încredere aveți în : primar, consilieri locali, biserică, profesori/invățători , medici, agenți economici privați* ,s-au primit următoarele răspunsuri :  
**Primar** : deplina încredere- 28,am încredere într-o mare măsură -7,nu prea am încredere -0 și nu am încredere deloc -0



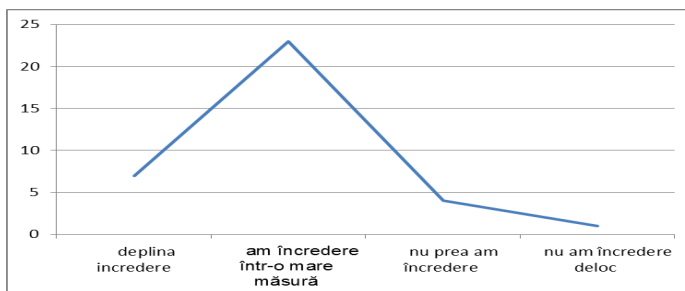
**consilieri locali**:deplina încredere -8 ,am încredere într-o mare măsură -7,nu prea am încredere -20,nu am încredere deloc -0



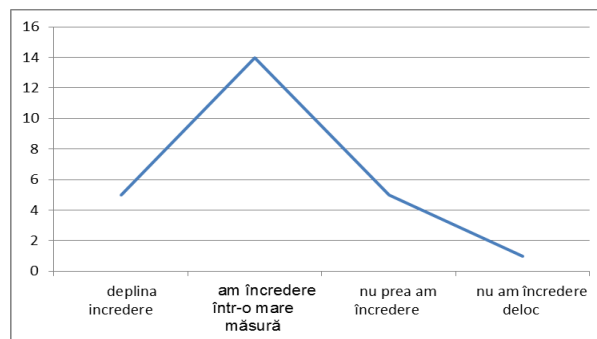
**Biserică**:deplina încredere-8,am încredere într-o mare măsură -15,nu prea am încredere -12 și nu am încredere deloc -0



*profesori/învățători* :deplina încredere -7,am încredere într-o mare măsură- 23,nu prea am încredere -4 și nu am încredere deloc -1

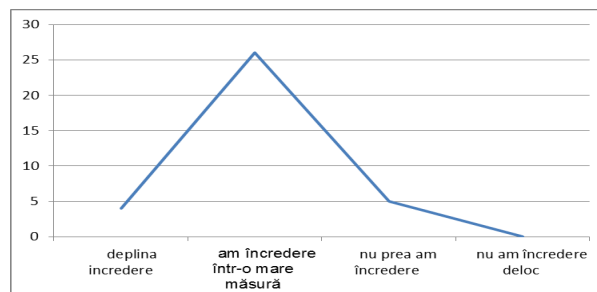


*Medici*:deplina încredere- 15,am încredere într-o mare măsură -14,nu prea am încredere 5 și nu am încredere deloc 1



*agenți economici privați* :deplina încredere-4,am încredere într-o mare măsură 26,nu prea am încredere -5 și nu am încredere deloc -0

*Reprezentare grafică*

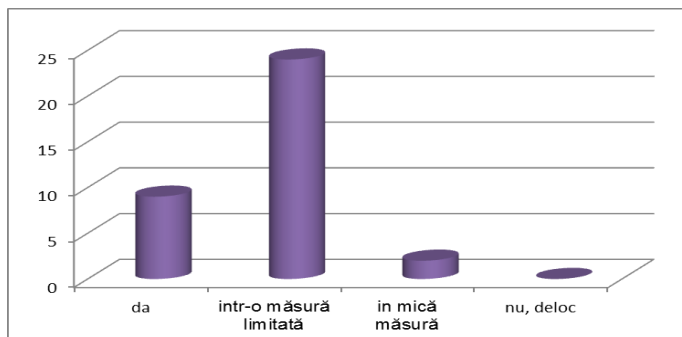




La intrebarea : *considerați ca nivelul de trai al populației(asigurat de venituri, utilități, servicii ) este satisfăcător?* ,s-au primit urmatoarele raspunsuri

Da -9,Intr-o măsură limitată – 24,In mica masura -2 și Nu, deloc-0

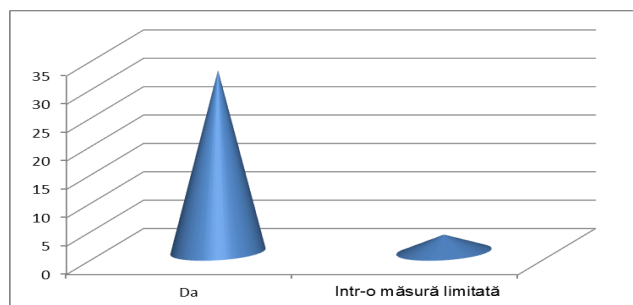
Reprezentare grafică



La intrebarea : *considerați ca nivelul de trai al populației(asigurat de venituri, utilități, servicii ) este satisfăcător?* 1 repondent a raspuns ca "în mică măsură" , si a comunicat motivul "Lipsa de atractivitate a comunei "

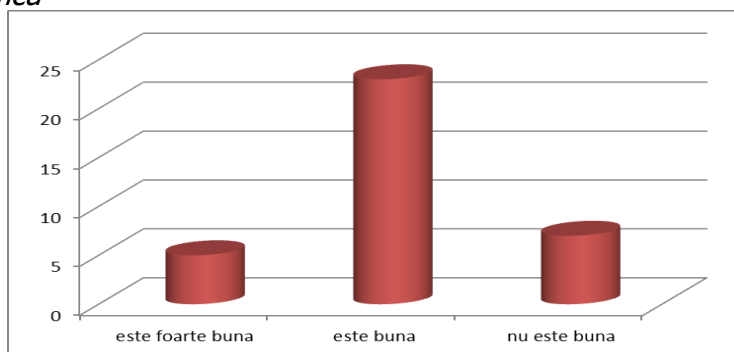
La intrebarea : *in comuna Palanca se păstrează datinile și obiceiurile* ,s-au primit urmatoarele raspunsuri:Da – 32 și intr-o măsură limitată -3

Reprezentare grafică



La intrebarea : *cum considerați dezvoltarea economică a comunei Palanca* ,s-au primit urmatoarele raspunsuri:este foarte buna - 5 ,este buna- 23 și nu este buna -7

Reprezentare grafică

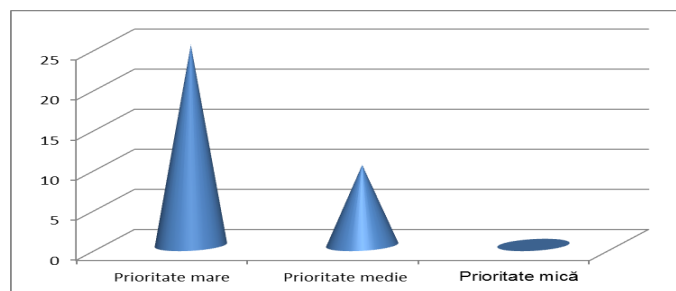


La intrebarea : *prioritatea investitiilor propuse pentru perioada 2021-2027 a comunei Palanca* ,s-au primit urmatoarele raspunsuri:

Reabilitare și consolidare podurilor și podețelor :

Prioritate mare –25,Prioritate medie- 10 șiPrioritate mică-0

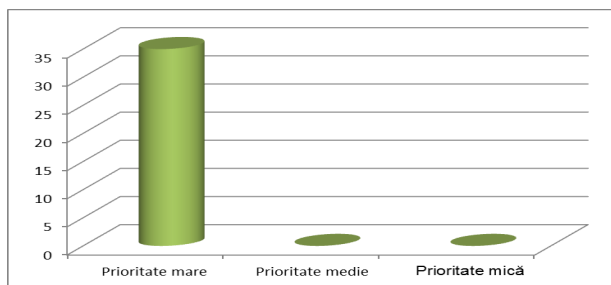
Reprezentare grafică



*Inființare rețea distribuție gaze naturale* :Prioritate mare –35,Prioritate medie-0

🚧 Prioritate mică-0

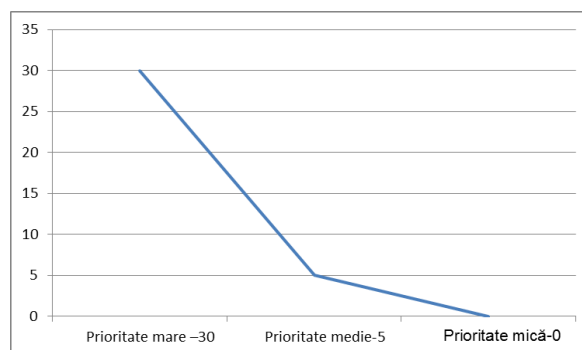
*Reprezentare grafică*



*Modernizare drumuri de interes local* :

🚧 Prioritate mare –30,Prioritate medie-5 și Prioritate mică-0

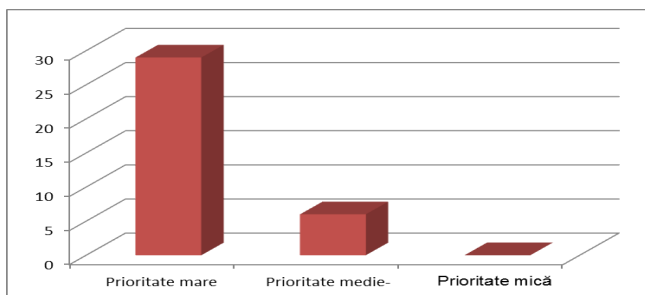
*Reprezentare grafică*



*Extinderearețelei de energie electrică*

🚧 Prioritate mare –29,Prioritate medie-6 și Prioritate mică-0

*Reprezentare grafică*



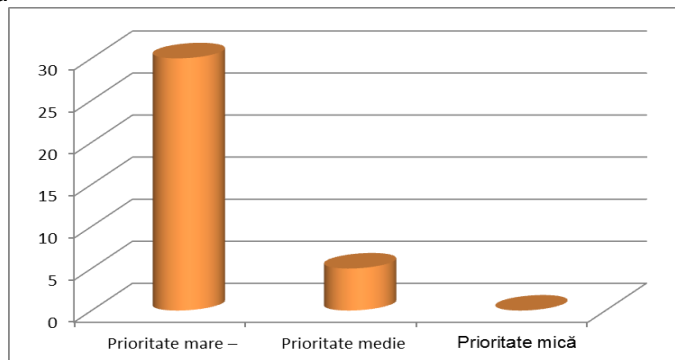
*Construirea unei baze sportive în satul Cădărăști*

🚧 Prioritate mare –30

🚧 Prioritate medie-5

🚧 Prioritate mică-0

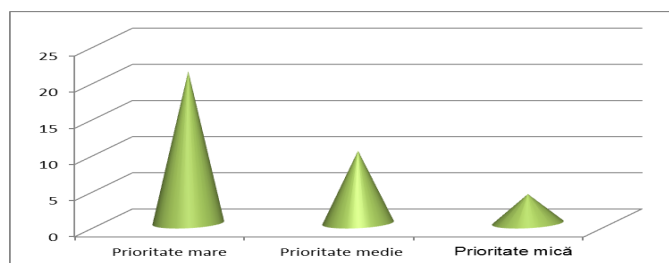
Reprezentare grafică



Modernizare iluminat public :

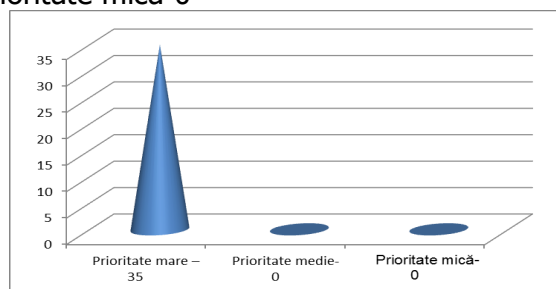
🚧 Prioritate mare –21, Prioritate medie- 10 și Prioritate mică-4

Reprezentare grafică



Lucrări corectare torenți în comuna Palanca :

🚧 Prioritate mare –35, Prioritate medie-0 și Prioritate mică-0



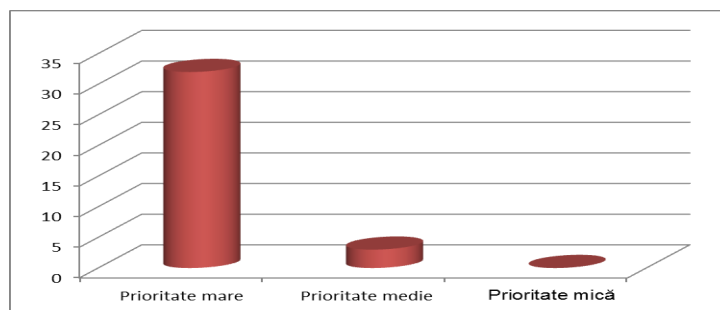
Reabilitare, modernizare Scoala cu clasele I-VIII Palanca :

🚧 Prioritate mare –32

🚧 Prioritate medie-3

🚧 Prioritate mică-0

Reprezentare grafică



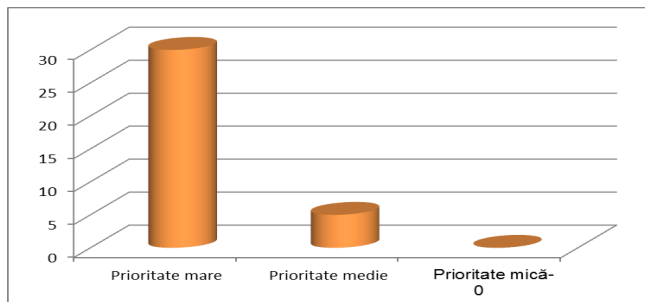
Extindere rețea de alimentare cu apă și canalizare:

🚧 Prioritate mare –30

🚧 Prioritate medie-5

🚧 Prioritate mică-0

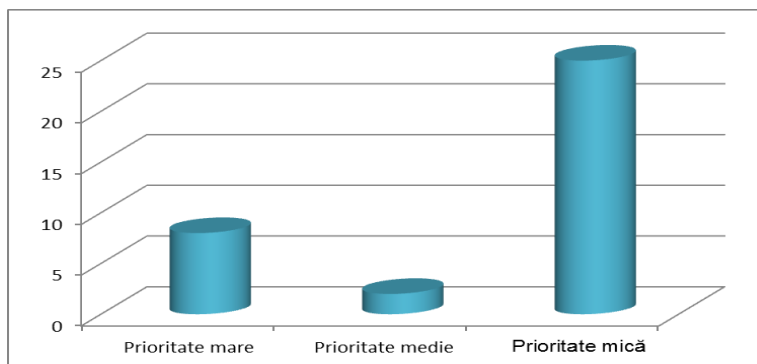
Reprezentare grafică



Reabilitat sediu primarie :

🚧 Prioritate mare –8, Prioritate medie-2 și Prioritate mică-25

Reprezentare grafică

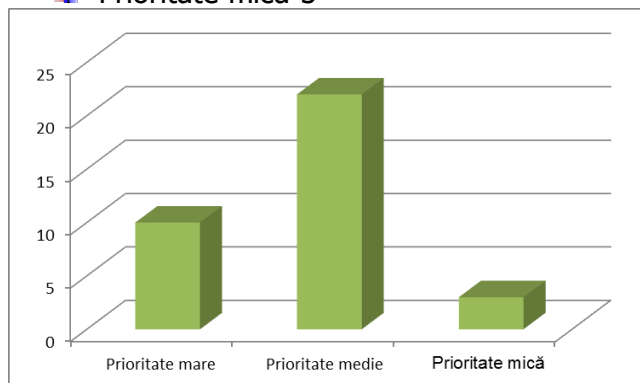


Reabilitare, modernizare Camin cultural Popoiu

🚧 Prioritate mare –10

🚧 Prioritate medie-22

🚧 Prioritate mică-3



## 5.2 VIZIUNEA REPREZENTANȚILOR AUTORITĂȚII PUBLICE LOCALE

În **viziunea reprezentanților autorității publice locale**, Comuna Palanca va deveni până în anul 2027 o localitate mai atractivă, prosperă și durabilă, cu o mare capacitate de creștere a numărului populației prin atragerea locuitorilor din satele învecinate. Calitatea vieții locuitorilor va spori și comuna va contribui la prosperitatea întregii zone prin diversificarea economiei locale și valorificarea avantajelor competitive datorate accesului la rețelele naționale de transport și a potențialului industrial și agricol ridicat.

Creșterea economică va sta sub semnul conceptelor moderne de economie bazată pe cunoaștere, prin promovarea tehnologiilor informaticii și ale comunicațiilor, consultanță orientată către toate categoriile de populație și întreprinzători, atragerea fondurilor nerambursabile, a investițiilor și know-how-ului și creșterea gradului de pregătire a resurselor umane disponibile în comună.

Învățământul local va fi orientat spre sprijinirea acestor transformări, spre menținerea calității actului didactic și a condițiilor de derulare a acestuia, prevenirea și combaterea abandonului școlar și promovarea conceptului de învățare continuă, astfel încât toate categoriile socio-profesionale și de vârstă să participe și să se identifice cu comunitatea.

Transformarea localității se va realiza pe principii de dezvoltare durabilă, asigurându-se o repartizare socială cât mai egală a beneficiilor, îmbunătățind accesul la bunăstare al grupurilor dezavantajate, precum și garantându-se protecția factorilor de mediu și utilizarea eficientă a resurselor naturale locale.

Creșterea calității vieții, asigurarea accesului la utilități, dezvoltarea infrastructurii de transport și revigorarea economiei locale vor deveni prioritare pentru următorii 7 ani, astfel încât oferta de locuințe civilizate, de locuri de muncă adecvate pregătirii profesionale și de servicii comunitare să răspundă cu realism nevoilor și aspirațiilor cetățenilor și să creeze noi modele de viață și muncă.







Pentru următorii ani, perioada 2021 – 2027, atenția va fi îndreptată spre dezvoltarea serviciilor către populație, investițiile de interes comunitar și noi activități social-culturale vor conduce la regenerarea aspectului localității. Standarde noi de design și management al localității vor îmbunătăți calitatea mediului construit și natural.

O atenție deosebită va fi acordată dezvoltării economiei locale și sprijinirii inițiativelor locale pentru creștere economică. Astfel, se va pune accent pe consilierea și accesul la informație al potențialilor investitori, crearea infrastructurii și cadrului propice pentru dezvoltarea de noi afaceri și consolidarea celor deja existente.

## **CONCLUZII**

În urma analizei swot și a chestionarelor aplicate s-au stabilit următoarele obiective :

În urma analizei SWOT și a analizei chestionarelor s-au identificat 6 principii prioritare care ar trebui să stea la bază elaborării strategiei în vederea dezvoltării durabile, și anume:

-  **Prioritatea 1** : Dezvoltarea durabilă a infrastructurii locale
-  **Prioritatea 2** : Dezvoltarea economică locală
-  **Prioritatea 3** : Susținerea educației și ocupării forței de muncă
-  **Prioritatea 4**: Susținerea sănătății și asistenței sociale
-  **Prioritatea 5**: Protecția mediului și creșterea eficienței energetice
-  **Prioritatea 6** : Dezvoltarea capacității administrative

## Capitolul VI. PRIORITĂȚI DE DEZVOLTARE A COMUNEI PALANCA PE PERIOADA 2021-2027

### OBIECTIVELE STRATEGIEI DE DEZVOLTARE

**Obiectivul General** al strategiei este stimularea unui proces de creștere economică durabilă și echilibrată a comunei Palanca, care să conducă la creșterea prosperității și calității vieții locuitorilor săi. Creșterea competitivității activităților economice desfășurate în comuna Palanca este de maximă importanță pentru dezvoltarea comunei și pentru crearea de locuri de muncă. Atingerea acestui obiectiv se va realiza prin eliminarea factorilor care blochează dezvoltarea pe ansamblu a teritoriului comunei, exploatând totodată avantajele care furnizează oportunități de dezvoltare.

### PRIORITĂȚILE DE DEZVOLTARE PENTRU PERIOADA 2021-2027

Prioritatea 1 :Dezvoltarea durabilă a infrastructurii locale

Prioritatea 2 : Dezvoltare economica

Prioritatea 3 : Protecția mediului și creșterea eficienței energetice

Prioritatea 4: Susținerea sănătății și asistenței sociale

Prioritatea 5: Protecția mediului și creșterea eficienței energetice

Prioritatea 6: : Dezvoltarea capacității administrative

Pentru fiecare dintre cele 6 priorități (P), se propune acționarea printr-un set de activități , prezentate mai jos.

### PRIORITATEA 1 : DEZVOLTAREA DURABILĂ A INFRASTRUCTURII LOCALE

#### OBIECTIV

*Creșterea atractivității și accesibilității comunei Palanca prin dezvoltarea mobilității și conectivității populației, bunurilor și serviciilor conexe*

Asigurarea unor condiții propice din punct de vedere al dezvoltării infrastructurii, este de importanță majoră pentru administrația publică locală, în condițiile în care, între infrastructura (economică, socială, de protecție a mediului etc.) unei regiuni și dezvoltarea sa economică există un raport reciproc și exclusiv. Potențialul de dezvoltare al unui teritoriu este cu atât mai mare cu cât acel teritoriu dispune de o infrastructură mai dezvoltată.

#### **Măsura 1.1 – Inițierea/extinderea/reabilitarea/modernizarea infrastructurii tehnico –edilitare și de servicii publice**

##### **Justificare**

Viața locuitorilor comunei Palanca poate fi dusă în bune condiții de igienă și confort numai dacă există rețelele de alimentare cu apă și de canalizare respectiv cu gaze naturale și dacă rețele existente de alimentare cu energie electrică, asigură parametrii

funcționali necesari. Din acest punct de vedere, autoritatea publică locală urmărește să extindă rețelele de apă, să reabiliteze/ modernizeze rețele de energie electrică și să introducă rețeaua de alimentare cu gaze naturale respectiv rețeaua de canalizare, astfel încât să țină pasul cu necesitățile populației și cu cerințele noi în domeniile respective. Problema energiei este de importanță vitală și autoritatea publică locală încurajează investițiile care au în vedere eficiența energetică.

### **Măsura 1.2 - Dezvoltarea și modernizarea infrastructurii de transport**

#### ***Justificare***

Infrastructura de transport se numără printre factorii cei mai importanți ai competitivității economice locale, lipsa unei infrastructuri adecvate putând inhiba dezvoltarea zonei.

Plecând de la considerentele mai sus amintite, dezvoltarea infrastructurii de transport trebuie să rămână în permanență una din prioritățile autorităților naționale și locale, indiferent de constrângerile economice sau bugetare. Dezvoltarea infrastructurii de transport reprezintă o condiție necesară pentru implementarea cu succes și a celorlalte priorități de dezvoltare ale comunei Palanca în perioada 2021 – 2027, contribuind la creșterea mobilității persoanelor și a mărfurilor.

### **Măsura 1.3 - Dezvoltarea/ reabilitarea/ modernizarea infrastructurii pentru sport, patrimoniul natural și cultural, culte, activități recreative**

#### ***Justificare***

În ceea ce privește sportul, la nivel național, 49% dintre români nu practică sport niciodată și doar 8% practică sport în mod regulat. Sportul aduce beneficii celor care îl practică, nu doar din perspectiva fizică ci și din punct de vedere al educației, cu ramificații în dimensiunea socială și a caracterului, componente esențiale în dezvoltarea personalității omului.

Dezvoltarea durabilă nu se poate face în afara păstrării identității culturale, fapt care impune luarea în considerare a unor factori cum ar fi educația și consumul cultural, precum și îmbunătățirea serviciilor culturale de bază. Dimensiune importantă a vieții sociale, viața culturală și sportivă va fi revitalizată însă doar în condițiile în care comunitatea locală va deține o infrastructură adecvată și modernă. Distrugerea sau degradarea patrimoniului (edificii, valori cultural-istorice, etnografice, artistice, religioase etc.) înseamnă dispariția memoriei și a identității culturale a cetățenilor comunei Palanca și, în consecință, incapacitatea de a transmite această moștenire generațiilor următoare.

### **Măsura 1.4 - Dezvoltarea infrastructurii informaționale și de telecomunicații**

#### ***Justificare***

Obiectivul general al acestei măsuri este acela de a îmbunătăți disponibilitatea serviciilor publice pentru localnici și agenții economici din comuna Palanca, prin realizarea unei infrastructuri de bandă largă (accesul la Internet de mare viteză), în contextul

incadrării în gradul de acoperire și standardele de calitate adoptate la nivelul UE. Accesul la Internet în bandă largă poate fi de 4, până la 50 de ori, mai rapid decât printr-oconexiune telefonică obișnuită. Transferul mai rapid de date înseamnă mai puțin timp de primire a datelor, care la randul lui duce la navigari mai rapide. Prin banda largă, se pot primi telefoane pe aceeași linie telefonică folosită pentru conectarea la Internet, în timp ce se navighează pe Internet și se vizionează o emisiune TV.

### **Măsura 1.5 - Îmbunătățirea administrării domeniului public și privat al UAT –lui Palanca**

#### **Justificare**

În vederea asigurării unui nivel ridicat al serviciilor publice gestionate de administrația publică locală, în perioada 2021 – 2027 investițiile vor fi direcționate cu precădere spre dotarea clădirilor publice cu sisteme de energie regenerabilă.

## **PRIORITATEA 2 - DEZVOLTAREA ECONOMICĂ LOCALĂ**

### **OBIECTIV**

*Creșterea contribuției la economia locală a agriculturii/ zootehnie, ca sector primar dar și a industriei și serviciilor, respectiv a sectoarelor economice secundar și terțiar.*

Agrozootehnia este desfasurată pe teritoriul comunei Palanca prin exploatații agricole Individuale mici și mici ferme de creștere a animalelor. Alături de o asociativitate limitată, competitivitatea agriculturii /zootehnie la nivel local este influențată și de unele probleme de structură, respectiv fragmentarea terenurilor, dotarea tehnică precară și concurența sufocantă a producătorilor străini, pe piața produselor agricole.

Creșterea competitivității din agricultură/zootehnie și sectorul alimentar, alături de cea din industrie, construcții și servicii, este crucială pentru îmbunătățirea performanțelor și revitalizarea comunei Palanca, precum și pentru crearea de locuri de muncă. Primăria comunei Palanca are în vedere dezvoltarea mediului economic local, în ansamblu și exploatarea durabilă a potențialului economic din sectorul primar, secundar și terțiar, al comunei.

### **Măsura 2.1. Diversificarea economiei locale și creșterea competitivității acesteia**

#### **Justificare**

În cadrul Măsurii 2.1. – Diversificarea economiei rurale și creșterea competitivității acesteia, în perioada 2020 – 2027, atenția va fi îndreptată către:

- 🚧 înființare puncte de colectare pentru produse agricole vegetale și animale;
- 🚧 modernizare piața agroalimentară ;
- 🚧 atragerea investițiilor pentru producția, distribuția și promovarea produselor bazate pe valorificarea superioară a resurselor locale, ca de exemplu, investiții pentru procesarea produselor agricole vegetale/animale.



## **Măsura 2.2. Instruire și consultanța în agricultura/zootehnie**

### **Justificare**

Scopul serviciilor de consultanță este de a contribui la susținerea fermierilor în procesul de îmbunătățire a standardelor în cadrul exploatațiilor agricole, inclusiv prin identificarea de soluții asociative.

În vederea informării agenților economici locali cu privire la oportunitățile de finanțare, autoritatea publică locală va facilita organizarea unor întâlniri pentru prezentarea măsurilor care pot fi accesate .

## **Măsura 2.3. Dezvoltarea/ reabilitarea/ modernizarea infrastructurii de sprijin a agriculturii/zootehniei**

### **Justificare**

Dezvoltarea echilibrată a agriculturii pe teritoriul comunei Palanca presupune crearea infrastructurii necesare.

În cadrul Măsurii 2.3 – Dezvoltarea, reabilitarea și modernizarea infrastructurii de sprijin a agriculturii/zootehniei în perioada 2021 – 2027, atenția va fi îndreptată către:

🚧 dezvoltarea (înființarea/extinderea), reabilitarea și modernizarea infrastructurii rutiere agricole/silvice

🚧 investiții în infrastructura de depozitare a produselor agricole/zootehnice;

🚧 lucrări privind adaptarea la schimbările climatice, inclusiv prevenirea și gestionarea riscurilor în fondul funciar agricol

## **PRIORITATEA 3 - SUSȚINEREA EDUCAȚIEI ȘI OCUPĂRII FORȚEI DE MUNCĂ**

### **OBIECTIV**

***Dezvoltarea capitalului uman prin creșterea accesului la educație și instruire pe tot parcursul vieții și stimularea ocupării forței de muncă.***

Invațământul încă este preponderant teoretic și nu ține pasul cu cerințele reale ale pieței muncii; persoanele de vârstă a doua și a treia nu sunt susținute suficient să participe la programe de reconversie/recalificare care să le ajute să rămână cât mai mult active.

Dezvoltarea și modernizarea sistemului de educație și formare profesională reprezintă o prioritate locală, autoritatea publică având ca obiectiv asigurarea mijloacelor necesare pentru atingerea potențialului capitalului uman din localitate.

## **Măsura 3.1 Dezvoltarea și modernizarea infrastructurii educaționale**

### **Justificare**

În cadrul Măsurii 3.1 – Dezvoltarea și modernizarea infrastructurii educaționale, în perioada 2021 - 2027 se urmărește:

- Îmbunătățirea calității infrastructurii de învățământ din comuna Palanca

- Modernizarea/imbunatarea dotărilor structurilor prescolare/școlare și acordarea de facilități de transport scolar

### **Măsura 3.2. Dezvoltarea capacității instituționale a sistemului educațional și de formare continuă**

#### **Justificare**

Măsura urmărește consolidarea capacității instituționale a sistemului educațional și de formare continuă prin intermediul acțiunilor ce vizează îmbunătățirea formării continue și a calificărilor specialistilor, investiții în vederea modernizării și asigurării calității în procesul educațional.

În cadrul Măsurii 3.2 –se urmărește:

- Imbunatarea calității actului educațional prin constientizarea și responsabilizarea părinților și a cadrelor didactice cu privire la implicarea activă în procesul de învățământ și la importanța absolvirii școlii generale
- Asigurarea accesului la educație a populației aflate în situații de risc
- Stimularea formării profesionale continue

## **PRIORITATEA 4 - SUSȚINEREA SĂNĂȚII ȘI ASISTENȚEI SOCIALE**

### **OBIECTIV**

*Îmbunătățirea accesului la asistența medicală și servicii sociale de calitate.*

Mentținerea unei populații sanatoase și active mai mult timp are un impact pozitiv asupra productivității și competitivității. Totodată, deoarece este foarte important să se implementeze acțiuni și proiecte care au ca principal scop atingerea unui echilibru între nevoile sociale individuale și cele comunitare, autoritatea publică locală va acorda atenția cuvenită și derulării de programe în vederea prevenirii existenței unor situații de abuz sau neglijența în familie.

### **Măsura 4.1 Dezvoltarea și modernizarea infrastructurii pentru servicii de sănătate și asistență socială**

#### **Justificare**

În scopul creșterii accesibilității populației comunei la servicii de sănătate și asistență socială de calitate, în cadrul Măsurii 4.1 – Dezvoltarea și modernizarea infrastructurii serviciilor de sănătate, în perioada 2021 – 2027, atenția va fi îndreptată permanent către crearea/extinderea/reabilitarea/modernizarea/amenajarea infrastructurii pentru servicii de sănătate și servicii sociale.

### **Măsura 4.2 Dezvoltarea capacității instituționale a sistemului de sănătate și asistență socială**

#### **Justificare**

În cadrul Măsurii 4.2 – Dezvoltarea capacității instituționale a sistemului de asistență socială, în perioada 2021 – 2027, atenția va fi îndreptată către:

**A. Servicii pentru persoane vârstnice**

- ✓ Promovarea unui sistem coerent, coordonat și integrat de asistență socială
- ✓ Dezvoltarea și diversificarea serviciilor sociale
- ✓ Prevenirea și combaterea abuzului și neglijării persoanelor vârstnice:
- ✓ Promovarea participării persoanelor vârstnice la viața socială și cultivarea relațiilor interumane.
- ✓ Dezvoltarea și împlinirea personală

**B. SERVICII SOCIALE PENTRU PERSOANE/FAMILIE AFLATE ÎN SITUAȚIE DE**

- ✓ Crearea unui sistem coerent, integrat în ceea ce privește activitățile de asistență socială în comuna Palanca
- ✓ Dezvoltarea și diversificarea serviciilor de natură socială, în funcție de nevoile identificate
- ✓ Îmbunătățirea continuă a calității serviciilor sociale
- ✓ Promovarea activităților de asistență socială în comunitate și implicarea acesteia în problematica socială
- ✓ Promovarea participării și colaborării între toți factorii implicați în domeniul social
- ✓ Promovarea prevenției ca măsură de importanță majoră în activitatea de asistență socială
- ✓ Promovarea bunelor practici în domeniul asistenței sociale și contribuția la perfecționarea acestui domeniu

**C. SERVICII PENTRU PROTECȚIA COPILULUI ȘI A FAMILIEI**

- ✓ Promovarea unui sistem coerent, coordonat și integrat de asistență socială pentru copiii care provin din familii cu probleme sociale.
- ✓ Combaterea riscului de excluziune socială a copiilor care provin din familii cu probleme sociale
- ✓ Promovarea participării copiilor și a familiei la viața socială și cultivarea relațiilor interumane
- ✓ Promovarea activității Serviciului Public de Asistență Socială în comunitate
- ✓ Promovarea participării și colaborării între toți factorii implicați în domeniul social

**D . SERVICII PENTRU COPII CU DIZABILITĂȚI**

- ✓ Promovarea unui sistem coerent, integrat în ceea ce privește activitățile de asistență socială pentru copii cu dizabilități.
- ✓ Combaterea riscului de marginalizare socială a copiilor cu dizabilități.
- ✓ Promovarea participării copiilor cu dizabilități la viața socială și cultivarea relațiilor interumane.
- ✓ Promovarea participării și colaborării între toți factorii implicați în domeniul social.

**PRIORITATEA 5 - PROTECȚIA MEDIULUI ȘI CREȘTEREA EFICIENȚEI  
ENERGETICE**

**OBIECTIV**

*Protejarea și utilizarea eficientă a resurselor naturale.*

La nivelul UE ,PAC promovează principiul menținerii echilibrului între producția alimentară, dezvoltarea economică a comunităților rurale și protecția mediului.În comuna Palanca vor fi realizate investiții pentru rețele de apă–apă uzată. Un alt aspect local care necesită atenție este reprezentat de situația gestionării deșeurilor.

### **Măsura 5.1 Protejarea și conservarea mediului și a biodiversității**

#### **Justificare**

Pentru asigurarea protejării și conservarea mediului și a biodiversității, în perioada 2021 – 2027, atenția administrației locale se va îndrepta către:

- lucrări de regularizare a albiei râurilor și apărări de maluri pentru prevenirea și reducerea consecințelor distructive ale inundațiilor;
- derularea de programe de informare, educare și constientizare a populației referitor la importanța și necesitatea protecției mediului inconjurător și conservarea biodiversității;
- măsuri de îmbunătățire a calității apei, solului și aerului;
- crearea, amenajarea și extinderea parcurilor ecologice cu destinații sociale și recreative;
- conservarea și protejarea habitatelor naturale și a speciilor sălbatice de floră și faună;
- informarea, educarea și constientizarea populației privind:
  - ✚ necesitatea racordării la rețelele de apă–apă uzată,
  - ✚ consumul rațional de apă potabilă,
  - ✚ protecția mediului pentru evitarea poluării apelor uzate peste normele impuse, a solului cu produse chimice, uleiuri, alți solvenți,
  - ✚ necesitatea selectării și reciclării deșeurilor,
  - ✚ normele legislative în domeniul mediului inconjurător și respectarea principiului "poluatorul plătește".

### **Măsura 5.2. Reducerea vulnerabilității la riscuri și adaptarea la schimbările climatice**

#### **Justificare**

Pentru perioada 2021- 2027, se are în vedere realizarea de investiții pentru crearea, operaționalizare, modernizare și creșterea capacității de răspuns la nivel local în situații de urgență și dezastre naturale, în zonele vulnerabile sau acolo unde ecosistemele sunt expuse riscului unor asemenea efecte.

În cadrul Măsurii 5.2 - Reducerea vulnerabilității la riscuri și adaptarea la schimbările climatice, atenția va fi îndreptată către:

- investiții pentru creșterea capacității locale de prevenire a riscurilor (elaborarea de strategii și planuri de acțiune, cartografierea riscurilor, îmbunătățirea competențelor în domeniu);
- investiții pentru prevenirea dezastrelor naturale (consolidarea malurilor și regularizarea cursurilor de apă, crearea de zone de inundabilitate controlabile, consolidarea de versanți,)
- investiții pentru crearea, operaționalizarea, modernizarea și creșterea capacității de răspuns la nivel local în situații de urgență și dezastre naturale, în zonele vulnerabile sau

acolo unde ecosistemele sunt expuse riscului unor asemenea efecte (inclusiv investiții pentru îmbunătățirea sistemelor de avertizare și alarmare a populației);

- campanii pentru informarea, pregătirea și constientizarea populației privind comportamentul în situații de urgență și dezastre naturale, generate de schimbările climatice și dezastre naturale;
- investiții pentru crearea și extinderea unor centre de pregătire a personalului operativ (salvări din medii ostile vieții).

### **Măsura 5.3. Eficientizarea consumului de energie și promovarea utilizării resurselor regenerabile**

#### **Justificare**

În cadrul acestei măsuri atenția va fi îndreptată către:

- investiții în eficientizarea iluminatului public;
- achiziționarea de echipamente cu consum redus de energie, în instituțiile publice;
- investiții privind eficientizarea consumului energetic în instituțiile publice;
- investiții în reabilitarea termică a clădirilor publice.

## **PRIORITATEA 6 : DEZVOLTAREA CAPACITATII ADMINISTRATIVE**

*La orizontul anului 2027, administrația publică locală a comunei Palanca va avea o capacitate sporită de a furniza servicii publice de calitate și de a implementa proiecte de investiții.*

Acest deziderat se va atinge prin elaborarea și implementarea strategiei de dezvoltare locală și a planului urbanistic general, formarea continuă a personalului existent și recrutarea de noi experți, achiziționarea de servicii specializate de consultanță, schimb de bune practici cu alte administrații, întărirea cooperării în cadrul GAL și a ADI-urilor, dotarea sediului administrativ, dotarea cu echipamente pentru lucrări publice etc.

### **Măsura 6.1 Îmbunătățirea coeziunii dintre administrația publică locală și administrația publică județeană/centrală, precum și cu ceilalți factori interesați în vederea realizării obiectivelor de dezvoltare locală**

#### **Justificare**

- coordonarea proceselor de elaborare, actualizare, implementare și monitorizare a strategiei de dezvoltare durabilă a comunei Palanca și corelarea acesteia cu documentele programatice județene și naționale
- colaborarea cu autoritățile județene în vederea realizării obiectivelor din Programul de Guvernare
- înființarea unor structuri asociative

### **Măsura 6.2 Crearea unui sistem modern de administrație publică și eficientizarea dialogului cu cetățenii**

#### **Justificare**

Este necesara aplicarea unei soluții integrate care să faciliteze interacțiunea dintre administrația publică locală și cetățeni care să transpună comunicarea cu cetățenii într-o singură platformă care poate fi accesată oricând și de oriunde există conexiune la internet și care simplifică munca de zi cu zi a funcționarilor publici prin automatizarea proceselor interne și ajută la creșterea semnificativă a satisfacției cetățenilor prin economisirea timpului petrecut la ghișeele instituției. Cu ajutorul acestei aplicații o serie de documente se pot depune și primi online, astfel:

#### URBANISM

- 🚧 Cerere pentru emiterea certificatului de urbanism- persoane fizice/juridice
- 🚧 Cerere pentru emiterea autorizației de construire/desființare
- 🚧 Declarații privind valoarea reală a lucrărilor executate în baza autorizației de construire
- 🚧 Cerere pentru atestarea existenței/demolării pentru construcții
- 🚧 Cerere pentru eliberarea adeverinței nomenclator stradal
- 🚧 Comunicare privind începerea/încheierea execuției lucrărilor

#### AGRICOL ȘI PATRIMONIU

- 🚧 Cerere tip pentru eliberarea adeverințelor pentru ajutorul de încălzire
- 🚧 Cerere pentru afișare ofertă de vânzare a terenului persoane fizice/juridice
- 🚧 Adeverință de eliberare C.I.
- 🚧 Adeverință radiere autovehicul
- 🚧 Adeverință venituri suplimentare în vederea obținerii bursei
- 🚧 Declarație pe propria răspundere privind deținerea de bunuri

#### COMPARTIMENT IMPOZITE ȘI TAXE LOCALE

- 🚧 Stabilirea impozitului/taxei pe clădiri rezidențiale/nerezidențiale cu destinațiemixtă, aflate în proprietatea persoane fizice/juridice
- 🚧 Scoaterea din evidența fiscală clădiri/teren
- 🚧 Stabilirea impozitului/taxei pe teren persoane fizice/juridice
- 🚧 Stabilirea impozitului asupra mijloacelor de transport
- 🚧 Scoaterea din evidența fiscală a mijloacelor de transport - persoane fizice/juridice
- 🚧 Cerere eliberare certificate de atestare fiscală - persoane fizice/juridice
- 🚧 Cerere transfer dosar AUTO
- 🚧 Decizii de impunere

#### COMPARTIMENT ASISTENȚĂ SOCIALĂ

- 🚧 Cerere denumire curator special pentru bolnav psihic
- 🚧 Numire de curator special pentru minori
- 🚧 Întocmire anchete sociale
- 🚧 Cerere pentru anchetă socială - încadrare în gradul de handicap personae
- alte măsuri:
- ✓ Profesionalizarea resurselor umane din administratia publica locala
- ✓ Asigurarea transparentei actelor administrative si comunicare operativa cu cetatenii comunei Palanca si societatea civilă.
- ✓ Cresterea calitații serviciilor acordate cetatenilor

- ✓ Implementarea sistemului de control managerial intern conform Ordinului 600/2018
- ✓ Derularea de actiuni de informare europeana a populatiei cu focalizare pe dreptul la munca in Uniunea Europeana
- ✓ Activarea spiritului civic al cetățenilor și al conștiinței apartenenței la comunitate
- ✓ Inființarea unui compartiment specializat pentru gestionarea proiectelor europene /guvernamentale
- ✓ Sprijinirea angajatilor pentru a participa la cursuri de perfectionare/specializare
- ✓ Realizarea unui ghid de bune practici în relația cu cetățenii

## Cap.VI PLAN DE DEZVOLTARE DURABILA

### PRIORITATEA 1 : DEZVOLTAREA DURABILĂ A INFRASTRUCTURII LOCALE

**OBIECTIV :** Creșterea atractivității și accesibilității comunei Palanca prin dezvoltarea mobilității și conectivității populației, bunurilor și serviciilor conexe  
**Măsura 1.1 – Inființarea/extinderea/reabilitarea/modernizarea infrastructurii tehnico –edilitare și de servicii publice**

**Obiectiv specific :Introducerea/modernizarea/ extinderea rețelei de utilități**

Denumire proiect	Sursa finanțare	Termen de realizare
<b>Proiect1 :</b> Introducerea rețelei de gaz metan in toate localitățile comunei Palanca	Programul Operațional Infrastructură Mare Obiectivul Specific 8.2 Creșterea gradului de interconectare a Sistemului Național de Transport a gazelor naturale cu alte state vecine.	2024
<b>Proiect2 :</b> Extinderea rețelei de alimentare cu apa in zonele in care nu exista : construire rezervoare de apă,acolo unde situația o impune, construire stații de repompare sau regulatoare presiune pentru asigurarea presiunii optime	Program National de Dezvoltare Locala –domeniu specific sisteme de alimentare cu apă	2023
<b>Proiect 3 :</b> Extinderea rețelei de canalizare în comuna Palanca	Program National de Dezvoltare Locala –domeniu specific sisteme de canalizare	2023
<b>Proiect 4:</b> Eficientizarea sistemului de iluminat public stradal în comuna Palanca, județul Bacău prin înlocuirea lămpilor vechi cu lămpi cu led de 30W 4200 lumeni / 80W 11200 lumeni .	Administrația Fondului de mediu-Programul privind sprijinirea eficienței energetice și a gestionării inteligente a energiei în infrastructura de iluminat public	2022-2024

### Măsura 1.2 - Dezvoltarea și modernizarea infrastructurii de transport

**Obiectiv specific :Reabilitarea infrastructurii rutiere**



Denumire proiect	Sursa finanțare	Termen de realizare
<b>Proiect 1:</b> Modernizare drumuri de interes local comuna Palanca , judetul Bacau	Compania Nationala de Investitii - Buget local	2022
<b>Proiect 2:</b> Realizarea de trotuare , santuri laterale , rigole de scurgere a apelor pluviale , Palanca	Buget local	2022
<b>Proiect 3 :</b> Modernizare DC 135 – DN 12A (Agăș) - Sulta - Cosnea	Program Național de Dezvoltare Locală - Buget local	2027
<b>Proiect 4:</b> Modernizare Drumul comunal DC 139 – Palanca (DN 12A) - Popoiu	Program Național de Dezvoltare Locală - Buget local	2027

**Obiectiv specific :Modernizarea sistemului rutier**

Denumire proiect	Sursa finanțare	Termen de realizare
<b>Proiect 1 :</b> Implementarea sistemelor video, a mijloacelor de semnalizare luminoase si a indicatoarelor stradale	Buget local	2023
<b>Proiect 2 :</b> Marcarea si dotarea strazilor, amenajarea și sistematizarea intersecțiilor		2021
<b>Proiect 3 :</b> Semnalizarea adecvata a intersecțiilor și trecerilor de pietoni		
<b>Proiect 4:</b> Introducerea la intrarile/iesirile din localitate a panourilor informative privind date de orientare generala		2022
<b>Proiect 5:</b> Amenajarea de parcări în locurile în care acestea lipsesc si sunt necesare		2023

Denumire proiect	Sursa finanțare	Termen de realizare
<b>Proiect 6:</b> Realizarea /modernizarea parcărilor existente	Buget local	2021-2022
<b>Proiect 7:</b> Furnizarea de informații în stațiile și mijloacele de transport în comun privind orarul și legăturile cu alte linii de transport		
<b>Proiect 8:</b> Modernizarea stațiilor de transport în comun existente		2023
<b>Proiect 9:</b> Amenajarea unor noi stații de transport în comun		2024
<b>Proiect 10 :</b> Acordarea de sprijin operatorilor locali pentru eficientizarea transportului local		2021-2027
<b>Proiect 11 :</b> Derularea de campanii de informare privind importanța utilizării mijloacelor de transport ecologice		Annual
<b>Proiect 12:</b> Achiziționare și montare camere de monitorizare a traficului rutier		2022
<b>Proiect 13:</b> Achiziționarea de către UAT Palanca a unui mijloc de transport ecologic		2025
<b>Proiect 14 :</b> Amenajare de piste pentru ciclism și creșterea suprafeței afectate exclusive circulației pietonale		2027

**Măsura 1.3 - Dezvoltarea/ reabilitarea/ modernizarea infrastructurii pentru sport, patrimoniul natural și cultural, culte, activități recreative**

**Obiectiv specific :Dezvoltarea/ reabilitarea/ modernizarea infrastructurii pentru sport**

Denumire proiect	Sursa finanțare	Termen de realizare
<b>Proiect 1 :</b> Construirea unui teren sport multifuncțional	Fonduri guvernamentale/ buget local	2027
<b>Proiect 2:</b> Inființarea unei zone de agrement (spatiu de promenada) în localitatea Palanca	Buget local	2024

**Obiectiv specific :Dezvoltarea/ reabilitarea/ modernizarea patrimoniul cultural și natural**

Denumire proiect	Sursa finanțare	Termen de realizare
<b>Proiect 1 :</b> Dotarea caminelor culturale cu mobilier si aparatură necesară funcționării	Buget local	2022
<b>Proiect 2:</b> Reabilitarea caminului cultural din localitatea Popoiu	Compania Națională de Investiții- Subprogramul "Asezăminte culturale"	2022
<b>Proiect 3:</b> Restaurarea si valorificarea patrimoniului cultural	Europa Creativă-Subprogramul Cultură	2027

**Obiectiv specific :Dezvoltarea/ reabilitarea/ modernizarea infrastructurii pentru culte**

Denumire proiect	Sursa finanțare	Termen de realizare
<b>Proiect 1 :</b> Sprijinirea parohiilor în vederea accesarii de fonduri europene pentru reabilitarea bisericilor	Buget local	2022-2023

Denumire proiect	Sursa finanțare	Termen de realizare
<b>Proiect 2 :</b> Construire trapeză în incinta Bisericii "Tăierea capului Sfintului Ioan Botezătorul"	Compania Națională de Investiții-Subprogramul "Alte obiective de interes public "	2023

#### Măsura 1.4 - Dezvoltarea infrastructurii informaționale și de telecomunicații

Asigurarea serviciilor de internet gratuit in spațiile publice

**Obiectiv specific :Asigurarea serviciilor de internet gratuit in spațiile publice**

Denumire proiect	Sursa finanțare	Termen de realizare
<b>Proiect 1 :</b> Achiziționarea și instalarea unei rețele de internet gratuit în comuna Palanca WIFI 4 YOU, care se adresează comunității locale, (asigurarea serviciilor de internet in spațiile publice).	Comisie europea	2020

#### Măsura 1.5 - Îmbunătățirea administrării domeniului public și privat al UAT –lui Palanca

**Obiectiv specific :Îmbunătățirea administrării domeniului public și privat**

Denumire proiect	Sursa finanțare	Termen de realizare
<b>Proiect 1</b> Realizarea Planului Urbanistic General	Buget local	2021
<b>Proiect 2</b> Activități și operațiuni specifice care se desfășoară pentru îmbunătățirea administrării domniului public si privat al comunei Palanca		2021-2027

Denumire proiect	Sursa finanțare	Termen de realizare
<b>Proiect 3 :</b> Elaborarea planurilor pentru finalizarea proceselor de cadastrare , parcelare si atribuire a titlurilor de proprietate in comună Palanca	Programul național de cadastru și carte funciară 2015-2023 conform H.G. nr. 294/2015	2021

**Prioritatea 2 - Dezvoltarea economică locală**

**OBIECTIV**

*Creșterea contribuției la economia locală a agriculturii/ zootehnie , ca sector primar dar și a industriei și serviciilor, respectiv a sectoarelor economice secundar și terțiar.*

**Măsura 2.1. Diversificarea economiei locale și creșterea competitivității acesteia**

***Obiectiv specific -Asigurarea suportului necesar crearii de entitati economice cu profil agricol/zootehnic si/sau pentru dezvoltarea celor existente***

Denumire proiect	Sursa finanțare	Termen de realizare
<b>Proiect 1 :</b> Infiintarea de structuri asociative care sa exploateze intensiv terenurile luate in arenda, in prezent nelucrate	Buget local	2021
<b>Proiect 2 :</b> Infiintarea unui sistem de colectare și valorificare a produselor agricole/zootehnice la nivel local		2022
<b>Proiect 3 :</b> Identificarea posibilităților de exploatare a terenurilor aflate in proprietatea administrației publice locale		2021
<b>Proiect 4 :</b> Sprijinirea Grupului de Acțiune Locala "Valea muntelui" in vederea identificarii agenților economici eligibili de a obtine fianantare europeana		2021-2027
<b>Proiect 5 :</b> Acordarea de facilități agenților economici care vor sa isi deschida afacere in comuna Palanca		2021-2027
<b>Proiect 6 :</b> Acordarea de suport logistic agenților economici și producătorilor particulari pentru participare la targuri , schimburi de experiență.		2021-2027
<b>Proiect 7:</b> Stimularea transformarii gospodariilor țărănești în ferme familiale cu caracter comercial		2023

Denumire proiect	Sursa finanțare	Termen de realizare	
<b>Proiect 8:</b> Efectuarea demersurilor în vederea certificării produselor locale	Buget local	2024	
<b>Proiect 9:</b> Sprijinirea introducerii metodelor de producție agricolă ce sunt compatibile cu protecția și îmbunătățirea condițiilor de mediu și care trec de standardele de baza relevante		2022-2027	
<b>Proiect 10:</b> Elaborarea unui studiu, în vederea identificării nevoilor mediului de afaceri local		2021	
<b>Proiect 11:</b> Identificarea oportunităților de parteneriat public-privat în vederea demărării de activități economice .		2021-2027	
<b>Proiect 12:</b> Elaborarea unei strategii de atragere a investitorilor în comuna Palanca		2022	
<b>Proiect 13 :</b> Reorganizarea și ameliorarea fondului agricol cu destinație de pășuni, în regim public și/sau privat și exploatarea acestora în mod eficient.		2025	
<b>Proiect 14 :</b> Inițierea în cadrul Primăriei comunei Palanca a unui centru de consultanță în afaceri		2024	
<b>Proiect 15</b> Sprijinirea activităților din agroturism		2021-2027	
<b>Proiect 16</b> Promovarea patrimoniului natural prin participare la târguri		Fonduri europene Buget local	2021-2027

## Măsura 2.2. Instruire și consultanță în agricultura/silvicultură

**Obiectiv specific -Diversificarea serviciilor de informare , consultanță , suport instruire acordate agenților economici acordate agenților economici**

Denumire proiect	Sursa finanțare	Termen de realizare
<b>Proiect 1 :</b> Organizarea de sesiuni de informare a cetățenilor privind finanțările europene	Buget local	semestrial
<b>Proiect 2 :</b> Consilierea tinerilor în vederea stabilirii în comuna Palanca ca tineri fermieri prin accesarea programului de finanțare specific	Granturile Spațiului Economic European (SEE) și Norvegiene	2021
<b>Proiect 3 :</b> Campanii de informare cu privire la reglementările naționale și europene, în domeniul înființării și funcționării agenților economici	POCU: axa prioritară 7 "Antreprenoriat și economie socială "	2023-2025
<b>Proiect 4 :</b> Organizarea de sesiuni de instruire în domeniile antreprenoriat, scriere de proiecte pentru diferite programe de finanțare.	POCU: axa prioritară 6 "Cresterea accesului pe piața muncii pentru toți"	2021-2027
<b>Proiect 5 :</b> Incurajarea participării agenților economici locali la licitațiile organizate de APL pentru derularea investițiilor locale		2021-2027
<b>Proiect 6 :</b> Instituirea unui sistem eficient de emisie a certificatelor și a autorizațiilor de funcționare	Granturile Spațiului Economic European (SEE) și Norvegiene	2021
<b>Proiect 7:</b> Sprijinirea inițiativelor locale pentru dezvoltarea capacității antreprenoriale a tinerilor și a persoanelor ce aparțin grupurilor dezavantajate		2021-2027
<b>Proiect 8:</b> Sprijinirea tinerilor care au urmat în prealabil un program de formare profesională pentru dezvoltarea antreprenoriatului	POCU: axa prioritară 7 "Antreprenoriat și economie socială "	2024-2026

**Măsura 2.3. Dezvoltarea/ reabilitarea/ modernizarea infrastructurii de sprijin a agriculturii/zootehniei**

**Obiectiv specific -Prevenirea și gestionarea riscurilor în fondul funciar agricol/silvic**



Denumire proiect	Sursa finanțare	Termen de realizare
<b>Proiect 1 :</b> Lucrari de amenajare torenți pentru protectia terenurilor agricole inundabile/terenuri silvice	Granturile Spațiului Economic European(SEE) și Norvegian	2022-2025

**Obiectiv specific Reabilitarea și modernizarea infrastructurii rutiere agricole/silvice**

Denumire proiect	Sursa finanțare	Termen de realizare
<b>Proiect 1:</b> Accesare de fonduri pentru realizarea de drumuri de exploatare agricolă /silvică	Program Operațional Dezvoltare Durabilă-axa prioritară- 4 Promovarea adaptării la schimbările climatice , prevenirea si gestionarilor riscurilor.	2022

**Obiectiv specific -Realizarea de investiții în infrastructura de comercializare/depozitare a produselor agricole/zootehnice**

Denumire proiect	Sursa finanțare	Termen de realizare
<b>Proiect 1</b> Inființarea unui centru de desfacere a produselor autohtone	CNI- Subprogramul” Alte obiective de interes public sau social în domeniul construcțiilor ”	2026
<b>Proiect 2 :</b> Sprijinirea agenților economici pentru realizarea unor spații de depozitare	Buget local	2021-2027
<b>Proiect 3 :</b> Sprijinirea agentilor economici în vederea autorizării funcționării unui abator mobil	Buget local	2021
<b>Proiect 4 :</b> Reamenajare clădire din piața agroalimentara comuna Palanca	GAL Valea Muntelui	2022

**Prioritatea 3 - Susținerea educației și ocupării forței de muncă**

**OBIECTIV**

*Dezvoltarea capitalului uman prin creșterea accesului la educație și instruire pe tot parcursul vieții și stimularea ocupării forței de muncă*

**Măsura 3.1 Dezvoltarea și modernizarea infrastructurii educaționale**

**Obiectiv specific :Imbunatatirea calității infrastructurii de invatamant din comuna Palanca**

Denumire proiect	Sursa finanțare	Termen de realizare
<b>Proiect 1 :</b> Construirea centrului tip after school-scoala Palanca, care să permită acordarea de suport elevilor, în vederea scăderii riscului de abandon școlar, rezolvării problemelor de adaptare a unor elevi , suplinirii nivelului scăzut de cultură și instruire al unor familii	Compania Naționala de investiții-Subprogramul "Unități și instituții de învățământ de stat"	2027
<b>Proiect 2:</b> Reabilitarea Scolii primare cu clasele I-IV Palanca	Compania Naționala de investiții-Subprogramul "Unități și instituții de învățământ de stat"	2021-2023
<b>Proiect 3 :</b> Amenajarea unor spații de joacă pentru copii în toate satele componente comunei Palanca	Buget local	2021-2026
<b>Proiect 4:</b> Realizarea lucrarilor de reparatii curente la toate unitatile școlare	Buget local	Septembrie al fiecărui an
<b>Proiect 5 :</b> Reabilitarea termică a structurilor de învățământ școlare și preșcolare	Administrația Fondului de Mediu – subprogramul "Eficiență energetică a unităților școlare"	2025
<b>Proiect 6:</b> Reabilitarea Scolii generale cu clasele I-VIII Palanca	Compania Naționala de investiții-Subprogramul "Unități și instituții de învățământ de stat"	2022-2025

**Obiectiv specific :Modernizarea/imbunatașirea dotărilor structurilor prescolare/școlare și acordarea de facilități de transport scolar**

Denumire proiect	Sursa finanțare	Termen de realizare
<b>Proiect 1 :</b> Modernizarea sălilor de clasă și dotarea cu mobilier modern și material didactic specific	Buget local	2022
<b>Proiect 2 :</b> Modernizarea și dotarea unităților prescolare cu jucării		2022
<b>Proiect 3 :</b> Sprijinirea și acordarea de facilități cadrelor didactice care nu locuiesc în comuna Palanca.		2021-2027
<b>Proiect 4</b> Achiziționare autobuz/microbuz scolar pentru transportul elevilor	Fonduri guvernamentale	2021

### Măsura 3.2. Dezvoltarea capacității instituționale a sistemului educațional și de formare continuă

**Obiectiv specific -Imbunatașirea calității actului educațional prin constientizarea și responsabilizarea părinților și a cadrelor didactice**

Denumire proiect	Sursa finanțare	Termen de realizare
<b>Proiect 1 :</b> Sustinerea participării elevilor la competiții naționale	POCU : axa prioritară 2 Prevenirea părăsirii timpurii a școlii și creșterea accesului și a participării grupurilor dezavantajate la educație și formare profesională	2021-2027
<b>Proiect 2 :</b> Acordarea de sprijin pentru desfășurarea activităților extracuriculare, sportive și culturale		2021-2027
<b>Proiect 3 :</b> Organizarea de campanii de informare/educare a părinților		anual

Denumire proiect	Sursa finanțare	Termen de realizare
<b>Proiect 4 :</b> Sprijinirea participării la programe de pregătire a cadrelor didactice active din comuna Palanca	POCU- axa prioritară 3 Creșterea calității și asigurarea echității în sistemul de educație și formare profesională	2021-2027
<b>Proiect 5 :</b> Realizarea strategiei de atragere a elevilor în unitățile de învățământ din comuna Palanca	POCU-axa prioritară 2 Prevenirea părăsirii timpurii a școlii și creșterea accesului și a participării grupurilor dezavantajate la educație	2021
<b>Proiect 6 :</b> Inițierea unui Centru pentru Informare, Orientare și Consiliere Educativ-Profesională , pentru elevii din ultimul an al ciclului de învățământ gimnazial.		2025
<b>Proiect 7 :</b> Sprijinirea și acordarea de facilități pentru cadrele didactice care își stabilesc domiciliul în comuna Palanca	Buget local	2021-2027

**Obiectiv specific -Asigurarea accesului la educație a populației aflate în situații de risc**

Denumire proiect	Sursa finanțare	Termen de realizare
<b>Proiect 1:</b> Organizarea anual a minim o campanie de informare și constientizare a categoriilor defavorizate privind necesitatea educației	POCU-axa prioritară 2 Prevenirea părăsirii timpurii a școlii și creșterea accesului și a participării grupurilor dezavantajate la educație	anual
<b>Proiect 2:</b> Formarea cadrelor didactice pentru abordarea educației incluzive		2021-2023
<b>Proiect 3:</b> Elaborare și distribuție ghid de educație incluzivă pentru părinți – în parteneriat cu Școala generală Palanca	Buget local	2021

Denumire proiect	Sursa finanțare	Termen de realizare
<b>Proiect 4:</b> Elaborare și distribuire ghid de educație incluzivă pentru cadre didactice- în parteneriat cu Școala generală Palanca	Buget local	2022
<b>Proiect 5:</b> Organizare masa rotundă "Educația incluzivă în grădiniță: dimensiuni, provocări și soluții"- – în parteneriat cu Școala generală Palanca	Buget local	2021
<b>Proiect 6:</b> Analizarea la începutul fiecărui an școlar a situației elevilor care provin din medii defavorizate în vederea acordării de burse școlare	Buget local	anual

***Obiectiv specific -Stimularea formării profesionale continue***

Denumire proiect	Sursa finanțare	Termen de realizare
<b>Proiect 1 :</b> Sprijinirea Agenției Județene pentru Ocuparea forței de Muncă Bacău în vederea organizării de cursuri de formare profesională , în meseriile solicitate de agenții economici	Buget local	2021-2027
<b>Proiect 2 :</b> Realizarea de studii în vederea identificării meseriilor cautate pe piața muncii locale/județene	POCU- axa prioritară 6 "Creșterea accesului pe piața muncii pentru toți"	2022

**PRIORITATEA 4 - SUSȚINEREA SĂNĂȚĂII ȘI ASISTENȚEI SOCIALE**

**OBIECTIV**

*Îmbunătățirea accesului la asistența medicală și servicii sociale de calitate*

**Măsura 4.1 Dezvoltarea și modernizarea infrastructurii pentru servicii de sănătate și asistența socială**

***Obiectiv specific -Modernizarea infrastructurii pentru servicii de sănătate și asistența socială***

Denumire proiect	Sursa finanțare	Termen de realizare
<b>Proiect 1</b> Construcția și dotarea unui camin pentru persoane varstnice	POAPD-axa prioritară 5: Servicii pentru persoane vîrstnice	2027
<b>Proiect 2</b> Construirea de locuințe sociale pentru familii defavorizate care locuiesc in conditii improprii	POAPD : axa prioritară 3 :Comunități marginalizate	2027
<b>Proiect 3</b> Construirea unei unități medicale (centru medical )si dotarea acesteia cu aparatura necesară	Program Național de Sănătate (multifond) (PNS) – Creșterea eficacității sectorului medical prin investiții în infrastructură și servicii : investiții în infrastructură.	2027
<b>Proiect 4</b> Modernizarea dispensarelor medicale si dotarea acesteia cu aparatura necesară		2025

**Măsura 4.2 Dezvoltarea capacității instituționale a sistemului de sănătate și asistența socială**

***Obiectiv specific :Modernizarea managementului public în administrarea politicilor publice de asistență socială***

Denumire proiect	Sursa finanțare	Termen de realizare
<b>Proiect 1</b> Acordarea de facilități specialistilor din domeniul sănătate/asistență socială care doresc sa investească în comuna Palanca	buget local	2021-2027

Denumire proiect	Sursa finanțare	Termen de realizare
<p><b>Proiect 2 :</b> Actualizarea bazei de date privind beneficiarii de ajutoare sociale, ajutoare de urgenta, ajutoare materiale , alocații pentru susținerea familiei etc) .</p>	Buget local	2021-2027
<p><b>Proiect 3</b> Crearea unei baze dedate electronice (fisiere/foldere/tabele centralizatoare etc) care să cuprindă toate informațiile referitoare la beneficiarii de servicii sociale. Centralizarea acestor date , verificarea și corelarea cu evidențele numerice din cadrul celorlalte compartimente</p>		2021-2022

***Obiectiv specific :Infiintarea si implementarea unui sistem armonizat și integrat de furnizare a tuturor categoriilor de servicii sociale la nivelul comunei Palanca***

Denumire proiect	Sursa finanțare	Termen de realizare
<p><b>Proiect 1 :</b> Acțiuni privind incurajarea voluntariatului in special în rândul tinerilor în domenii de interes public, de asigurare a cadrului legal pentru accesul tinerilor la programe de educație pentru sănătate, pentru tratamentul gratuit al tinerilor suferinzi de boli cronice sau care urmează o formă de învățământ autorizată sau Acreditată.</p>	POCU-axa prioritară 2 Prevenirea părăsirii timpurii a școlii și creșterea accesului și a participării grupurilor dezavantajate la educație	2021-2023
<p><b>Proiect 2 :</b> Colaborarea cu alte instituții județene în vederea asigurării furnizării de servicii pentru persoanele vârstnice și facilitarea accesului acestora în centre sociale.</p>	Buget local	
<p><b>Proiect 3 :</b> Incheierea de acorduri de parteneriat cu ONG-uri in vederea asigurării de consultanță juridică persoanele varstnice .</p>		2021-2027

**Obiectiv specific :Construirea unei strategii de cooperare cu organizațiile neguvernamentale active la nivelul comunei Palanca**

Denumire proiect	Sursa finanțare	Termen de realizare
<p><b>Proiect 1:</b>                      Constituirea unei structuri pentru relația cu mediu asociativ, care să implementeze strategia de cooperare :                      -incheiere de acorduri de parteneriat;                      -promovarea ONG-urilor care au avut loc o activitate semnificativă;</p>	Buget local	2023

**Obiectiv specific : Dezvoltarea unor atitudini proactive și participative în rindul populației comunei Palanca și a beneficiarilor de servicii sociale**

Denumire proiect	Sursa finanțare	Termen de realizare
<p><b>Proiect 1:</b>                      Activitati privind combaterea riscului de excluziune socială și a marginalizării sociale</p>	Buget local	2021-2027
<p><b>Proiect 2:</b>                      Realizarea de programe de educatie parentala și activități de informare individuală și consiliere a parinților care intenționează să plece în strainatate , precum și a persoanei desemnate ca reprezentant legal al copilului.</p>		2021-2027
<p><b>Proiect 3:</b>                      Realizarea unor planuri de servicii în vederea instituirii unei măsuri de protecție specială pentru copii ai caror parinți sunt plecați la muncă în străinătate</p>		
<p><b>Proiect 4:</b>                      Informare și consiliere a locuitorilor comunei Palanca în orice domeniu de interes al serviciilor și măsurilor sociale</p>		2021-2027



**Obiectiv specific : Realizarea unor parteneriate public-privat , public-public**

Denumire proiect	Sursa finanțare	Termen de realizare
<p><b>Proiect 1:</b> Elaborarea procedurilor de selectie a proiectelor de parteneriat</p>	Buget local	2022
<p><b>Proiect 2:</b> Incheierea contractelor și implementarea proiectelor în parteneriat cu autoritatea/instituția/furnizo-rul privat desemnat castigator in urma selectiei</p>		2023

**PRIORITATEA 5 - PROTECȚIA MEDIULUI ȘI CREȘTEREA EFICIENȚEI ENERGETICE**

**OBIECTIV**

*Protejarea și utilizarea eficientă a resurselor naturale*

**Măsura 5.1 Protejarea și conservarea mediului și a biodiversității**

**Obiectiv specific :Informarea,educarea si constientizarea populatiei privind importanta protecției mediului**

Denumire proiect	Sursa finanțare	Termen de realizare
<p><b>Proiect 1</b> Organizarea de campanii de informare privind: -necesitatea racordarii la rețelele de apă-apă uzată; -consumul rațional de apă potabilă; - protecția mediului pentru evitarea poluării apelor uzate peste normele impuse, a solului cu produse chimice, uleiuri, alți solvenți, -necesitatea selectării și reciclării deșeurilor;</p>	<p>Administrația Fondului de Mediu <a href="https://www.afm.ro/constientizare_public_gestionare_deseuri.php">https://www.afm.ro/constientizare_public_gestionare_deseuri.php</a> Buget local</p>	2022-2025

**Obiectiv specific :protejarea și conservarea mediului și a biodiversității**

”.

Denumire proiect	Sursa finanțare	Termen de realizare
<p><b>Proiect 1</b> Lucrări de regularizare a albiei pâraurilor și apărări de maluri pentru prevenirea și reducerea consecințelor distructive ale inundațiilor.</p>	<p>Compania Națională de Investiții– Subprogramul”Lucrări în primă urgență”/FSUE</p>	2023
<p><b>Proiect 2</b> Derularea de programe de informare, educare și constientizare a populației referitor la importanța și necesitatea protecției mediului înconjurător și conservarea biodiversității.</p>	<p>Administrația Fondului de Mediu <a href="https://www.afm.ro/constientizare_public_gestionare_deseuri.php">https://www.afm.ro/constientizare_public_gestionare_deseuri.php</a> Buget local</p>	semestrial
<p><b>Proiect 3</b> Realizarea unei platforme de colectare a dejecțiilor animaliere amplasată în vestul localității Ciugheș, cu acces direct dintr-un drum de exploatare agricolă existent</p>	<p>Fonduri guvernamentale Fonduri europene Buget local</p>	2027

Denumire proiect	Sursa finanțare	Termen de realizare
<b>Proiect 4</b> Realizarea unei zone de agrement în localitatea Ciughes	Administrația Fondului de Mediu-Programul spații verzi	2025

**Măsura 5.2. Reducerea vulnerabilității la riscuri și adaptarea la schimbările climatice**

**Obiectiv specific : Creșterea capacității locale de prevenire a riscurilor**

Denumire proiect	Sursa finanțare	Termen de realizare
<b>Proiect 1</b> Elaborarea de strategii și planuri de acțiuni, cartografierea riscurilor, îmbunătățirea competențelor în domeniu	Buget local	2021-2022
<b>Proiect 2</b> Executarea lucrărilor de regularizare a riului Trotus pe vechiul amplasament	Fonduri guvernamentale alocate de ABA Siret	2022-2024
<b>Proiect 3</b> Executarea lucrărilor de consolidare a malurilor pârâurilor din comuna Palanca	FSUE/ Fonduri alocate prin HG din Fondul de rezervă bugetară	2021-2027

**Obiectiv specific : Creșterea capacității de răspuns la nivel local în situații de urgență și dezastre naturale**

Denumire proiect	Sursa finanțare	Termen de realizare
<b>Proiect 1</b> Dotarea Serviciului voluntar pentru situații cu urgență	Buget local	2021-2022

**Obiectiv specific : constientizarea populației privind comportamentul în situații de urgență**

Denumire proiect	Sursa finanțare	Termen de realizare
<p><b>Proiect 1</b> Organizarea de campanii pentru informarea, pregătirea și constientizarea populației privind comportamentul în situații de urgență și dezastre naturale, generate de schimbările climatice și dezastre naturale.</p>	Buget local	2021-2023

**Măsura 5.3. Eficientizarea consumului de energie și promovarea utilizării resurselor regenerabile**

**Obiectiv specific :Reducerea consumului de energie**

Denumire proiect	Sursa finanțare	Termen de realizare
<p><b>Proiect 1</b> Eficientizarea sistemului de iluminat public stradal în comuna Palanca, județul Bacău prin înlocuirea lămpilor vechi cu lămpi cu led de 30W 4200 lumeni pe străzile principale ale comunei și lămpi cu becuri led de 80W 11200 lumeni</p>	Buget local	2021-2023
<p><b>Proiect 2</b> Achiziționarea de echipamente cu consum redus de energie, în instituțiile publice;</p>	Buget local	2021-2027
<p><b>Proiect 3</b> Investiții în reabilitarea termică a clădirilor publice.</p>	ADMINISTRAȚIA FONDULUI DE MEDIU :Programul privind creșterea eficienței energetice și gestionarea inteligentă a energiei în clădirile publice cu destinație de unități de învățământ	2022-2024

**PRIORITATEA 6 : DEZVOLTAREA CAPACITATII ADMINISTRATIVE**  
**OBIECTIV STRATEGIC**

*Administrație publică performantă și satisfacție ridicată a cetățenilor*

**Masura 6.1 Imbunătățirea coeziunii dintre administrația publică locală și administrația publică județeană/centrală, precum și cu ceilalți factori interesați în vederea realizării obiectivelor de dezvoltare locală**

***Obiectiv specific :Dezvoltarea capacității de planificare strategică***

Denumire proiect	Sursa finanțare	Termen de realizare
<b>Proiect 1</b> Coordonarea proceselor de elaborare,actualizare, implementare și monitorizare a strategiei de dezvoltare durabila a comunei Palancași corelarea acesteia cu documentele programatice județene și naționale	Buget local	2021-2027
<b>Proiect 2:</b> Colaborarea cu autoritățile județene în vederea realizării obiectivelor din Programul de Guvernare	Buget local	2021-2027
<b>Proiect 3 :</b> Infiintarea minim a unei structuri asociative	Buget local	2024

**Masura 6.2 Crearea unui sistem modern de administrație publică și eficientizarea dialogului cu cetatenii**

***Obiectiv specific : Continuarea aplicării reformei în administrația publică***

Denumire proiect	Sursa finanțare	Termen de realizare
<b>Proiect 1 :</b> Profesionalizarea resurselor umane din administrația publică locală	Buget local	2021-2027
Denumire proiect	Sursa finanțare	Termen de

		realizare
<b>Proiect 2</b> Asigurarea transparenței actelor administrative și comunicare operativă cu cetățenii comunei Palancasi societatea civilă.	Buget local	2021-2027
<b>Proiect 3</b> Desfasurarea de activități pentru creșterea calității serviciilor acordate cetățenilor		2021-2027
<b>Proiect 4</b> Implementarea sistemului de control managerial intern conform Ordinului 600/2018		2021
<b>Proiect 5</b> Derularea de acțiuni de informare europeană a populației cu focalizare pe dreptul la muncă în Uniunea Europeană		2021-2027
<b>Proiect 6</b> Desfășurarea de activități în vederea activării spiritului civic al cetățenilor și al conștiinței apartenenței la comunitate		2021

**Obiectiv specific : Creșterea eficienței managementului financiar**

Denumire proiect	Sursa finanțare	Termen de realizare
<b>Proiect 1</b> Optimizarea reglementărilor (proiecte HCL, dispoziții primar) pentru a deveni eficiente în folosul contribuabililor și al întreprinzătorilor.	Buget local	2021
<b>Proiect 2</b> Externalizarea activităților în condiții de eficiență și operativitate		2021
<b>Proiect 3</b> Cursuri de perfecționare, cooperare și legături permanente cu serviciile publice deconcentrate		2021-2027
Denumire proiect	Sursa finanțare	Termen de

		realizare
<b>Proiect 4</b>  Evaluarea veniturilor și cheltuielilor bugetului local, măsurarea rezultatelor pe baza indicatorilor de performanță și întocmirea unui sistem eficace de cuantificare a rezultatelor pe etape	Buget local	2021-2027

**Obiectiv specific :Eficientizarea managementului fondurilor neramburasabile europene /guvernamentale**

Denumire proiect	Sursa finanțare	Termen de realizare
<b>Proiect 1</b> Infiintarea biroului specializat in elaborarea și gestionarea proiectelor europene prin incadrarea de personal	Buget local	2021
<b>Proiect 2</b> Sprijinirea angajatilor din biroul specializat in elaborarea și gestionarea proiectelor europene pentru a participa la cursuri de perfectionare/specializare	Buget local	2021-2027
<b>Proiect 3</b> Stabilirea legăturilor între comunele învecinate, realizarea de parteneriate regionale ca bază pentru abordarea integrală a dezvoltării	Buget local	2022

**Obiectiv specific :Imbunatașirea informatizării administrației publice locale Palanca**

Denumire proiect	Sursa finanțare	Termen de realizare
<b>Proiect 1</b> Actualizarea siteului Primariei comunei Palanca.	Buget local	2021-2027
Denumire proiect	Sursa finanțare	Termen de

		realizare
<b>Proiect 2</b> Asigurarea achiziționării de aparatură IT cât și aplicații informatice pentru toate serviciile furnizate de primăria Palanca	Programul Operațional Creștere Inteligentă și Digitalizare (POCID) –axa prioritară 6 “Cresterea capacității administrative”	2021-2027
<b>Proiect 3</b> Crearea unei platforme pentru facilitarea accesului la informații a cetățenilor comunei Palanca “Ghiseul.ro”	Buget local	2021
<b>Proiect 4</b> Crearea unei identități vizuale a comunei Palanca prin standardizarea elementelor de identitate vizuală (formulare, adrese etc)		2021
<b>Proiect 5</b> Realizarea unui ghid de bune practici în relația cu cetățenii		2021
<b>Proiect 6</b> Asigurarea efectuării plăților online =ghiseul.ro=		2021

**Obiectiv specific :Imbunătățirea climatului de ordine și siguranță publică**

Denumire proiect	Sursa finanțare	Termen de realizare
<b>Proiect 1</b> Reactualizarea planurilor de ordine și siguranță publică a comunei Palanca pentru identificarea și contactarea factorilor de risc la adresa ordinii publice	Buget local	Annual 2021-2027
<b>Proiect 2</b> Implementarea unor programe de prevenire a infracționalității		Annual 2021-2027
<b>Proiect 3</b> Dotarea cu echipamentele necesare a serviciului public de poliție locală	Buget local Fonduri europene	2021-2027
<b>Proiect 4</b> Soluționarea reclamațiilor în teren legal	Buget local	2021-2027

**CAPITOLUL VII POTENȚIALE SURSE DE FINANȚARE**



Finanțările nerambursabile sunt destinate sprijinirii dezvoltării locale unde nu există resurse financiare suficiente accesibile în mod curent sau din domenii în care există în mod tradițional o nevoie de resurse financiare mai mare decât disponibilitățile (de exemplu, infrastructură activități cu caracter social etc).

Astfel pot fi acordate finanțări pentru infrastructură, educație, cultură, protecția mediului, cercetare, religie, sănătate, servicii sociale, cooperare internațională, drepturi civile și cetățenești, digitalizare, dezvoltare economică și socială etc.

Pentru finanțarea investițiilor propuse în cadrul acestei strategii, pentru perioada 2021 – 2027, identificăm următoarele tipuri de finanțări:

- a) Fonduri Structurale și de Coeziune care contribuie la realizarea celor trei obiective ale Politicii de Coeziune UE;
- b) Fonduri de la bugetele naționale
- c) Alte finanțări nerambursabile care pot proveni de la o varietate de finanțatori (inclusiv de la Uniunea Europeană): - Guvernul României - guvernele sau ambasadatele unor state straine; - instituții financiare internaționale (de ex.: BERD, Banca Mondială etc.); - fundații sau alte organizații naționale sau internaționale - companii - banci active în România

#### **a. FONDURI STRUCTURALE ȘI DE COEZIUNE**

##### **POLITICA DE COEZIUNE**

Politica de coeziune finanțează investiții care să contribuie la îndeplinirea celor 5 obiective principale stabilite pentru perioada 2021 – 2027, astfel:

- ✚ *Europă mai inteligentă, prin inovare, digitalizare, transformare economică și sprijinirea întreprinderilor mici și mijlocii*
- ✚ *Europă mai verde, fără emisii de carbon, punerea în aplicare a Acordului de la Paris și investiții în tranziția energetică, energia din surse regenerabile și combaterea schimbărilor climatice*
- ✚ *Europă conectată, cu rețele strategice de transport și digitale*
- ✚ *Europă mai socială, pentru realizarea pilonului european al drepturilor sociale și sprijinirea calității locurilor de muncă, a învățământului, a competențelor, a incluziunii sociale și a accesului egal la sistemul de sănătate*
- ✚ *Europă mai apropiată de cetățenii săi, prin sprijinirea strategiilor de dezvoltare conduse la nivel local și a dezvoltării urbane durabile în UE.*
- ✚ Analizând obiectivele specifice ale Politicii de coeziune, observăm interesul crescut asupra digitalizării și al economiei circulare.

##### ***POLITICA DE COEZIUNE, elemente de noutate pentru perioada 2021 – 2027***

Plecând de la propunerea Comisiei din 2 mai 2018 privind următorul cadru financiar multianual pentru perioada 2021-2027, anexa D a Raportului de țară din 2019 privind România, inclusiv un bilanț aprofundat referitor la prevenirea și corectarea dezechilibrelor economice, prezintă punctele de vedere preliminare ale serviciilor Comisiei cu privire la domeniile de investiții prioritare și la condițiile-cadru pentru aplicarea eficace a politicii de coeziune în perioada 2021-2027. Aceste domenii de investiții prioritare au fost stabilite în contextul mai amplu al blocajelor în materie de investiții, al nevoilor de investiții și al disparităților regionale, analizate în raport. Această anexă constituie baza unui dialog între România și serviciile Comisiei în vederea programării fondurilor politicii de coeziune (Fondul european de dezvoltare regională, Fondul de coeziune și Fondul social european Plus) Implementarea POR, în viitoarea perioadă de programare, se va face descentralizat, prin 8 programe regionale, gestionate la nivelul agențiilor de dezvoltare regională.

Coordonarea unitară a managementului acestui proces va fi asigurată de Ministerul Lucrărilor Publice, Dezvoltării și Administrației. Ministerul Lucrărilor Publice, Dezvoltării și Administrației nu va mai avea autoritatea de management pentru POR, din anul 2021. În schimb, ar urma să fie 8 autorități de management la nivelul fiecărei regiuni de dezvoltare. Practic, actualele Agenții de Dezvoltare Regională (ADR), care în prezent au doar rol de organism intermediar, cu numai câteva atribuții delegate de Ministerul Lucrărilor Publice, ar urma să devină autorități de management ele însele. Aceste 8 noi autorități de management ale viitoarelor Programe Operaționale Regionale mai mici vor întocmi ghidurile solicitantului pentru diversele linii de finanțare pe care le vor deschide și vor decide prioritățile de investiții care vor fi bugetate.

## POLITICA AGRICOLĂ COMUNĂ

În noul exercițiu financiar din perioada 2021-2027, Planul Național de Dezvoltare Rurală ar urma să fie abandonat din punct de vedere conceptual, ca urmare a apariției unui nou concept al Politicii Agricole Comune (PAC), și anume Planul Strategic Național.

Planul Strategic Național pentru perioada 2021 – 2027 cuprinde nouă obiective clare cu accent pe măsuri care să combată schimbările climatice, să protejeze mediul și biodiversitate, să creeze zone rurale mai dinamice.

Cele nouă obiective ale viitoarei Politici Agricole Comune pentru perioada 2021 – 2027 vizează:

- ✓ Reechilibrarea lanțului alimentară
- ✓ Combaterea schimbărilor climatice
- ✓ Managementul durabil al resurselor
- ✓ Conservarea peisajelor și a biodiversității
- ✓ Sprijinirea reînnoirii generaționale
- ✓ Dezvoltarea zonelor rurale
- ✓ Siguranța alimentară și bunăstarea animalelor
- ✓ Venituri echitabile pentru fermieri
- ✓ Creșterea competitivității

### *Bugetul politicii agricole comune*

Pentru exercițiul financiar 2021 – 2027, pentru România este propusă suma de 20,5 miliarde Euro din care 13,3 miliarde este destinată plăților directe, respectiv 65% din buget, 363 mil. Euro alocate către măsurile de sprijinire a pieței (FEGA) reprezentând 2% din buget, iar 6,7 miliarde de Euro vor fi alocate pentru dezvoltarea rurală (FEADR), adică 33% din bugetul alocat. În cele 33 de procente alocate Fondului European de Dezvoltare Rurală - FEADR

- ✓ Plăți directe 65%
- ✓ Măsurile de sprijinire a pieței (FEGA) 2%
- ✓ Dezvoltare rurală (FEADR) 33%

Sunt cuprinse atât investiții ale mediului privat cât și investițiile Unităților administrativ teritoriale locale, respectiv investiții publice. De menționat este și faptul că din bugetul alocat FEADR, doar 5% va fi destinat măsurilor LEADER. Atenția sporită către obiectivul 2 "Combaterea schimbărilor de mediu și climă" este confirmată încă odată de alocarea financiară propusă, respectiv, din bugetul aprobat pentru FEADR, 35% este adresat intervențiilor lor adresate obiectivelor specifice de mediu și climă. Propunerea financiară a Cadrului Financiar Multianual de alocare pentru România, pentru perioada 2021 - 2027 este

de 30,60 miliarde euro, în creștere cu 8% față de perioada 2014 - 2020, conform propunerii Comisiei Europene, distribuită la nivel de fond astfel:

- 57% către Fondul de Dezvoltare Regională (FEDR)
- 27% către Fondul Social European
- 15% către Fondul de Coeziune
- 1% către Cooperarea teritorială europeană (ETC )

În cadrul politicii de coeziune Ministerul Fondurilor Europene propune pentru perioada 2021 – 2027, nouă tipuri de programe, Programul Operațional Regional urmând a fi gestionat descentralizat la nivelul Agențiilor de Dezvoltare Regională din fiecare dintre cele 8 regiuni ale țării:

- ✓ .Programul Operațional Dezvoltare Durabilă (PODD)
- ✓ Programul Operațional Transport (POT)
- ✓ Programul Operațional Creștere Inteligentă și Digitalizare (POCID)
- ✓ Programul Național de Sănătate (multifond) (PNS)
- ✓ Programul Operațional Capital Uman (POCU)
- ✓ Programul Operațional Ajutorarea Persoanelor Dezavantajate (POAD)
- ✓ Programul Operațional de Dezvoltare Teritorială Integrată (multifond) (PODTI)
- ✓ Programele Operaționale Regionale – implementate la nivel de regiune (8 POR)
- ✓ Programul Operațional Asistență Tehnică (multifond) (POAT)

În ceea ce privește responsabilitatea gestionării acestor programe, Agențiile pentru Dezvoltare Regională vor fi Autorități de Management pentru cele opt Programe Operaționale Regionale, Ministerul Transporturilor, Infrastructurii și Comunicațiilor va fi Autoritate de Management pentru Programul Operațional Transport, iar Ministerul Fondurilor Europene va fi Autoritate de Management pentru celelalte șapte Programe Operaționale menționate mai sus.

Pentru cele 9 programe din cadrul politicii de coeziune, în perioada 2021 – 2027 vor fi finanțate următoarele axe prioritare:

### **Programul Operațional Dezvoltare Durabilă**

Axa Prioritară 1. Tranzitie energetică bazată pe eficiență energetică, emisii reduse, sisteme inteligente de energie, rețele și soluții de stocare

Axa Prioritară 2 - Dezvoltarea infrastructurii de apă și apă uzată și tranziția la o economie circulară

Axa Prioritară 3 - Protecția mediului prin conservarea biodiversității, asigurarea calității aerului și decontaminare a siturilor poluate

Axa Prioritară 4 - Promovarea adaptării la schimbările climatice, prevenirea și gestionarea riscurilor

### **Programul Operațional Transport (POT)**

Axa Prioritară 1. Îmbunătățirea conectivității prin dezvoltarea rețelei TEN-T de transport rutier

Axa Prioritară 2. Îmbunătățirea conectivității prin dezvoltarea infrastructurii rutiere pentru accesibilitate teritorială

Axa prioritară 3. Îmbunătățirea conectivității prin dezvoltarea rețelei TEN-T de transport pe calea ferată

Axa prioritară 4. Îmbunătățirea mobilității naționale, durabilă și rezilientă în fața schimbărilor climatice prin creșterea calității serviciilor de transport pe calea ferată

Axa prioritară 5. Îmbunătățirea conectivității prin creșterea gradului de utilizare a transportului cu metroul în regiunea București-Ilfov

Axa prioritară 6. Îmbunătățirea conectivității și mobilității urbane, durabilă și rezilientă în fața schimbărilor climatice prin creșterea calității serviciilor de transport pe calea ferată

Axa prioritară 7: dezvoltarea unui sistem de transport multimodal

Axa prioritară 8: creșterea gradului de utilizare a căilor navigabile și a porturilor

Axa prioritară 9: creșterea gradului de siguranță și securitate pe rețeaua rutieră de transport

Axa prioritară 10: asistență tehnică

### **Programul Operațional Creștere Inteligentă și Digitalizare (POCID)**

Axa Prioritară 1. Creșterea competitivității economice prin cercetare și inovare

Axa Prioritară 2. Dezvoltarea unei rețele de mari infrastructuri de CDI

Axa prioritară 3. Creșterea competitivității economice prin digitalizare

Axa prioritară 4. Dezvoltarea infrastructurii Broadband

Axa prioritară 5. Instrumente financiare

Axa prioritară 6. Creșterea capacității administrative

### **Programul Național de Sănătate (multifond) (PNS)**

Axa Prioritară 1. Continuarea investițiilor în spitale regionale

Axa Prioritară 2. Servicii de asistență medicală primară, comunitară și servicii oferite în regim ambulatoriu

Axa prioritară 3. Servicii de recuperare, paliativă și îngrijiri pe termen lung adaptate fenomenului demografic de îmbătrânire a populației și profilului epidemiologic al morbidității

Axa prioritară 4. Creșterea eficacității sectorului medical prin investiții în infrastructură și servicii

- Investiții prioritare în infrastructură
- Investiții în structurile relevante în domeniul supravegherii bolilor transmisibile și de gestionare a alertelor naționale și internaționale la nivel central și local din domeniul sănătății publice
- Modernizarea sistemului național de transfuzii, inclusiv a infrastructurii de testare a sângelui și/sau procesare a plasmei

Axa prioritară 5. Abordări inovative în cercetarea din domeniul medical

Axa prioritară 6. Informatizarea sistemului medical

Axa prioritară 7 . Măsuri FSE care susțin cercetarea, informatizarea în sănătate și utilizare metode moderne de investigare, intervenție, tratament

### **Programul Operațional Capital Uman (POCU)**

Axa Prioritară 1. Valorificarea potențialului tinerilor pe piața muncii

Axa Prioritară 2. Prevenirea părăsirii timpurii a școlii și creșterea accesului și a participării grupurilor dezavantajate la educație și formare profesională

Axa prioritară 3. Creșterea calității și asigurarea echității în sistemul de educație și formare profesională

Axa prioritară 4. Adaptarea ofertei de educație și formare profesională la dinamica pieței muncii și la provocările inovării și progresului tehnologic

Axa prioritară 5. Creșterea accesibilității, atractivității și calității învățământului profesional și tehnic

Axa prioritară 6. Creșterea accesului pe piața muncii pentru toți

Axa prioritară 7. Antreprenoriat și economie socială

Axa prioritară 8. Susținerea reformelor pe piața muncii în acord cu dinamica pieței muncii

Axa prioritară 9. Consolidarea participării populației în procesul de învățare pe tot parcursul vieții pentru facilitarea tranzițiilor și a mobilității (prioritate comună Educație/Ocupare)

### **Programul Operațional Ajutorarea Persoanelor Dezavantajate (POAD)**

Axa Prioritară 1. Dezvoltarea locală plasată sub responsabilitatea comunitatii (intervenții adresate grupurilor de acțiune locală) – OP 4

Axa Prioritară 2. Dezvoltare locală plasată sub responsabilitatea comunității – OP 5

Axa prioritară 3. Comunități marginalizate

Axa prioritară 4. Reducerea disparităților între copiii în risc de săracie și/sau excluziune socială și ceilalți copii

Axa prioritară 5. Servicii pentru persoane vârstnice

Axa prioritară 6. Sprijin pentru persoanele cu dizabilități

Axa prioritară 7. Sprijin pentru grupuri vulnerabile

Axa prioritară 8. Ajutorarea persoanelor defavorizate

### **Programele Operaționale Regionale – implementate la nivel de regiune (8 POR)**

Axa Prioritară 1. O regiune competitivă prin inovare, digitalizare și întreprinderi dinamice

Axa Prioritară 2. O regiune cu orașe Smart

Axa prioritară 3. O regiune cu orașe prietenoase cu mediul

Axa prioritară 4. Dezvoltarea sistemelor de încălzire centralizate

Axa prioritară 5. O regiune accesibilă

Axa prioritară 6. O regiune educată

Axa prioritară 7. O regiune atractivă

Axa prioritară 8. Asistență tehnică

### **SURSE DE FINANȚARE DIN BUGETELE NAȚIONALE**

#### **PROGRAMELE FINANȚATE PRIN COMPANIA NAȚIONALĂ DE INVESTITII S.A.**

Compania Nationala de Investitii S.A. functioneaza in baza Ordonantei nr 25/2001 privind infiintarea Companiei Nationale de Investitii CNI S.A cu modificarile si completarile ulterioare.

Finanțator: Guvernul României

Program de finanțare: Programul național de construcții de interes public sau social

Obiectivul programului: Construirea, reabilitarea, modernizarea, dotarea și extinderea unui obiectiv, finalizarea unui obiectiv demarat anterior de beneficiar

Solicitanți eligibili: Autoritățile administrației publice centrale, autoritățile administrației publice locale, alte instituții publice și instituții de interes public și persoane juridice recunoscute ca fiind de utilitate publică în condițiile legii, alte entități ce funcționează în baza unor legi speciale, inclusiv persoane fizice și juridice în cazul Subprogramului "Lucrări în primă urgență"

Activități eligibile: Construirea, reabilitarea, modernizarea, dotarea și extinderea unui obiectiv, finalizarea unui obiectiv demarat anterior de beneficiar:

- Subprogramul "Săli de sport"
- Subprogramul "Bazine de înot"
- Subprogramul "Complexuri sportive"
- Subprogramul "Așezăminte culturale"
- Subprogramul "Unități și instituții de învățământ de stat"
- Subprogramul "Patinoare artificiale"
- Subprogramul "Unități sanitare"
- Subprogramul "Săli de cinema"
- Subprogramul "Lucrări în primă urgență"
- Subprogramul "Reabilitare blocuri de locuințe situate în localități din zone defavorizate"
- Subprogramul "Drumuri de interes local și drumuri de interes județean"
- Subprogramul "Fose septice, microstații de epurare și sisteme de alimentare cu apă"
- Subprogramul "Alte obiective de interes public sau social în domeniul construcțiilor"

## PROGRAMUL NAȚIONAL DE DEZVOLTARE LOCALĂ - PNDL

Reprezintă sursa principală de finanțare pentru infrastructura locală și are la bază principiul conform căruia în fiecare localitate din țară trebuie să fie asigurat un set minim de servicii publice. Programul Național de Dezvoltare Locală, coordonat de Ministerul Lucrărilor Publice, Dezvoltării și Administrației, stabilește cadrul legal pentru implementarea unor proiecte de importanță națională, care susțin dezvoltarea regională prin realizarea unor lucrări de infrastructură rutieră, tehnico-edilitară și socio-educativă.

Finanțator: Guvernul României

Programe de finanțare și solicitanți eligibili:

Programul privind reabilitarea, modernizarea și/sau asfaltarea drumurilor de interes județean și de interes local, alimentarea cu apă, canalizarea și epurarea apelor uzate la sate, precum și în unitățile administrativ-teritoriale cu resurse turistice - Hotărârea Guvernului nr. 577/1997;

Programul de dezvoltare a infrastructurii și a unor baze sportive din spațiul rural -

Ordonanța Guvernului nr. 7/2006, aprobată cu modificări și completări prin Legea nr. 71/2007, cu modificările ulterioare;

• Programele multianuale prioritare de mediu și gospodărire a apelor - Ordonanța Guvernului nr. 40/2006, aprobată cu modificări și completări prin Legea nr. 61/2007, cu modificările ulterioare pentru programul prevăzut la art. 2 alin. (1) lit. c);

• Programul Reabilitare și modernizare - 10.000 km drumuri de interes județean și drumuri de interes local - Hotărârea Guvernului nr. 530/2010.

*Obiectivul programului:* obiectivul prioritar ale PNDL este finalizarea tuturor obiectivelor finanțate prin alte programe închise în prezent precum și sprijinirea autorităților publice

locale în prioritizarea finanțării astfel încât România, în integralitatea ei, să devină un spațiu construit eficient, în care toți locuitorii să aibe acces egal la resurse, să beneficieze de creșterea calității vieții și să se faciliteze dezvoltarea comunităților funcție de potențialul acestora și de strategiile de dezvoltare durabilă, pe principii de competitivitate și coeziune teritorială. Programul este dedicat realizării unor obiective de investiții de infrastructură de dimensiuni reduse ca volum care nu îndeplinesc criteriile de eligibilitate pe programe cu finanțare europeană sau la care este imperios necesară finalizarea acestora pentru respectarea unor angajamente asumate de România în cadrul Uniunii Europene.

*Activități eligibile:* Obiectivele de investiții care pot fi finanțate în cadrul programului trebuie să vizeze lucrări de realizare / extindere / reabilitare / modernizare, respectiv dotare, pentru unul dintre următoarele domenii specifice:

- ✚ sisteme de alimentare cu apă
- ✚ sisteme de canalizare
- ✚ unități de învățământ preuniversitar, respectiv: grădinițe, școli generale primare și gimnaziale, licee, grupuri școlare, colegii naționale, școli profesionale, școli postliceale, unități de învățământ special de stat;
- ✚ drumuri publice clasificate și încadrate, în conformitate cu prevederile legale în vigoare, ca drumuri județene, drumuri de interes local, drumuri comunale și/sau drumuri publice din interiorul localităților;
- ✚ poduri, podețe sau punți pietonale;
- ✚ obiective culturale de interes local, respectiv biblioteci, muzee, centre culturale multifuncționale, teatre;
- ✚ sediile instituțiilor publice ale autorităților administrației publice locale, precum și a instituțiilor publice din subordinea acestora;
- ✚ infrastructura turistică dezvoltată de autoritățile publice locale ca instrument de punere în valoare a potențialului turistic local, pentru obiectivele de investiții aflate în proprietatea publică sau privată a unităților administrativ-teritoriale sau în administrarea acestora.

## **Finanțare**

Programul se finanțează din transferuri de la bugetul de stat, în limita fondurilor aprobate anual în bugetul MLPDA, din fonduri aprobate anual cu această destinație în bugetele locale ale unităților administrativ-teritoriale beneficiare și din alte surse legal constituite.

În limita fondurilor aprobate anual prin legea bugetului de stat, în baza analizei interne de specialitate a propunerilor de finanțare ale autorităților locale, MLPDA întocmește și aprobă prin ordin al ministrului dezvoltării regionale și administrației publice, lista finală cu obiectivele de investiții care se finanțează, listă care se publică pe site-ul Ministerului Dezvoltării Regionale și Administrației Publice.

Pentru transferul sumelor de la bugetul de stat, prin bugetul MLPDA, cu destinația finanțării cheltuielilor eligibile prevăzute în contractele anuale de finanțare:

Unitățile administrativ-teritoriale pot solicita lunar, în scris Ministerului Lucrărilor Publice, Dezvoltării și Administrației, în funcție de necesități, transferul sumelor alocate cu destinația finanțării cheltuielilor eligibile prevăzute în contractele anuale de finanțare, în termen de 30 de zile de la efectuarea transferurilor de sume. MLPDA virează sumele alocate și aprobate prin ordin de plată direct în conturile beneficiarilor.

## **PROGRAMELE DERULATE DE ADMINISTRAȚIA FONDULUI DE MEDIU**

Administrația Fondului pentru Mediu este principala instituție care asigură suportul financiar pentru realizarea proiectelor și programelor pentru protecția mediului, constituită conform principiilor europene „poluatorul plătește” și „responsabilitatea producătorului”. Administrația Fondului pentru Mediu funcționează ca organ de specialitate al administrației publice centrale, cu personalitate juridică, în coordonarea Ministerului Mediului.

### **Programul privind sprijinirea eficienței energetice și a gestionării inteligente a energiei în infrastructura de iluminat public**

Obiectivul programului: Creșterea eficienței energetice a sistemelor de iluminat public

Beneficiari eligibili: Unitățile administrativ-teritoriale, organizate la nivel de comună, oraș sau municipiu

Finanțator: Administrația Fondului pentru Mediu

Activități finanțate: modernizarea sistemelor de iluminat public prin înlocuirea corpurilor de iluminat având un consum ridicat de energie electrică cu corpuri de iluminat LED, precum și achiziționarea și instalarea sistemelor de dimare/telegestiune care permit reglarea fluxului luminos la nivelul întregului obiect de investiții

Mai multe informații: <https://www.afm.ro/>

### **Alternative de finanțare, altele decât fondurile structurale și de coeziune, în care autoritățile publice locale pot fi solicitanți eligibili sau parteneri**

Sursele de finanțare nerambursabilă pentru Autoritățile publice Locale nu se limitează doar la cele finanțate de Politica Agricolă Comună și de Politica de Coeziune, existând și alte surse de finanțare precum:

**Granturile Spațiului Economic European (SEE) și Norvegiene** reprezintă contribuția Islandei, Principatului Liechtenstein și Regatului Norvegiei la reducerea disparităților economice și sociale în Spațiul Economic European și la consolidarea relațiilor bilaterale cu cele 15 state beneficiare din Estul și Sudul Europei și statele baltice.

Beneficiari eligibili: Organizațiile/entitățile din România sau din Statele Donatoare

Finanțator: Mecanismul Financiar SEE 2014-2021

#### **Domenii finanțate:**

- dezvoltare locală, reducerea sărăciei, incluziunea romilor, copii și tineri în situații de risc, drepturile omului
- energie regenerabilă, eficiență energetică, securitate energetică
- dezvoltarea afacerilor, inovare și IMM
- sănătate publică
- cercetare
- patrimoniu cultural, antreprenoriat cultural și cooperare culturală
- justiție, servicii corecționale, combaterea violenței domestice și de gen
- afaceri interne, cooperare polițienească și combaterea criminalității
- educație, burse, ucenicie și antreprenoriat pentru tineri
- dialog social și muncă decentă
- cetățenie activă – societate civilă
- mediu și schimbări climatice

Mai multe informații: <https://www.eegrants.ro/apeluri>

### **EUROPA CREATIVĂ - Subprogramul Cultură**



Programul-cadru al Comisiei Europene pentru sprijinirea sectoarelor culturii și audiovizualului.

Beneficiari eligibili: toți operatorii din sectoarele culturale și creative, însemnând organizații neguvernamentale, instituții publice și companii private cu activitate în domeniu.

Finanțator: programul Europa Creativă este gestionat de Comisia Europeană și de Agenția Executivă pentru Educație, Audiovizual și Cultură din Bruxelles, unde se trimit și se evaluează toate proiectele. La nivel național, Biroul Europa Creativă România oferă informații și asistență tehnică gratuite pentru operatorii care doresc să acceseze această finanțare.

Domenii finanțate: cultură și audiovizual

Mai multe informații: <https://www.europa-creativa.eu/>

### **PROGRAMUL LIFE - instrument de finanțare al Uniunii Europene pentru mediul înconjurător și acțiuni în domeniul climei**

Beneficiari eligibili: Autorități publice locale din România

Finanțator: Ministerul Mediului

Obiectivul programului: Obiectivul general al programului LIFE propus pentru perioada 2021-2027 este de a contribui la tranziția către o economie circulară curată, eficientă din punct de vedere energetic, cu emisii scăzute de dioxid carbon și rezilientă la schimbările climatice – inclusiv prin tranziția către o energie curată –, de a proteja mediul și de a mări nivelul de calitate al acestuia și de a opri și a inversa declinul biodiversității. Prin programul LIFE au fost cofinanțate, până în prezent, peste 4500 de proiecte.

Mai multe informații: <http://lifeprogram.ro/>

### **PROGRAMUL ROSENC DE EFICIENȚĂ ENERGETICĂ ÎN ILUMINAT (PREEI)**

Beneficiari eligibili: Autorități publice locale din România

Finanțator: Clusterul de Energii Sustenabile din România – ROSENC

Obiective: reducerea consumului de energie și a cheltuielilor anuale de întreținere cu iluminatul public stradal ale autorităților publice locale prin modernizarea și eficientizarea sistemelor de iluminat public stradal.

Obiectivul programului: Obiectivul general al programului este reducerea consumului de energie electrică și a costurilor anuale de întreținere cu iluminatul public stradal ale autorităților publice locale prin modernizarea și eficientizarea sistemelor de iluminat.

Scopul final al acestui program este reducerea cheltuielilor anuale cu iluminatul public stradal, cu 50-70%. Mai multe informații: [www.rosenc.ro](http://www.rosenc.ro)

### **ADMINISTRAȚIA FONDULUI CULTURAL NAȚIONAL**

Este o instituție publică autonomă, aflată în subordinea Ministerului Culturii, care operează la nivel național de peste 10 ani. Înființată în 2005 AFCN este principalul finanțator public al ofertei culturale din România care aplică un proces transparent de evaluare și selecție.

Beneficiari eligibili: asociațiile, fundațiile, instituțiile publice de cultura, persoanele fizice autorizate, societățile comerciale care derulează activități culturale.

Finanțator: Ministerul Culturii

Obiectivul programului: administrația are ca obiective generale, stabilite prin lege, gestionarea Fondului Cultural Național, finanțarea programelor, proiectelor și acțiunilor culturale, organizate în țară și/sau în străinătate, precum și susținerea relațiilor culturale internaționale ale României.

Domenii finanțate: acțiuni culturale și editoriale

Mai multe informații: [www.afcn.ro](http://www.afcn.ro)

## Elemente de implementare

### Autorități locale

Pentru a asigura o dezvoltare coerentă a comunei Palanca, suportul necesar trebuie să fie asigurat de către:

- **Administrația Locală** (primăria) și Consiliul Local, care trebuie să-și replanifice dezvoltarea instituțională pentru acordarea unui suport logistic complex;
- **Comunitatea Locală** – cetățeni și organizații, actorii principali ai dezvoltării locale, prin atitudine și participare activă;
- **Mediul de afaceri** – firme și instituții finanțatoare, drept suport financiar și logistic (informații și tehnologii moderne)

### Parteneri locali

Pentru abordarea proiectelor propuse în planul de acțiuni al comunei Palanca sunt necesare parteneriate instituționale, un larg parteneriat cu societatea civilă și cu toți actorii locali implicați sau vizati de aceste propuneri de proiecte, cu instituții, organizații, organisme județene, regionale și naționale, precum și cu parteneri strategici din Uniunea Europeană. Toate proiectele cu impact direct, imediat și important asupra comunității, cum sunt proiecte de infrastructură, de mediu, de infrastructură agricolă /silvică sau de afaceri și dezvoltare economică, necesită sprijinul direct, larg și pe termen lung al cetățenilor, precum și al actorilor locali importanți sau al societății civile. Proiectele sociale, educationale, culturale, precum și cele privitoare la forța de muncă, care sunt sub incidența politicilor naționale în aceste domenii, necesită – în primul rând – un parteneriat cu autoritățile județene și centrale. Parteneriatele cu ONG-urile aduc plus valoare inițiativelor locale și transmit comunității angajamentul autorităților locale în îmbunătățirea calității vieții locuitorilor. Proiectele de infrastructură de mediu trebuie privite și din perspectiva resurselor de teren, rezervelor de apă deținute/cursuri de apă ce sunt puternic sensibile la problemele ecologice. Parteneriatele trebuie să vizeze comunitatea locală, ONG-urile și poluatorii interni și externi. Parteneriatele strategice pentru implementarea strategiei de dezvoltare sunt văzute ca instrumente pentru asigurarea coerenței inter-sociale și implicarea tuturor factorilor și a membrilor comunității din comună în a juca un rol activ, în a-și asuma strategia și responsabilitatea pentru implementarea acesteia.

### Locuitori

Strategia comunei Palanca se adresează populației și vine în sprijinul acesteia în vederea creșterii calității vieții. Strategia a fost realizată în urma consultărilor pe mai multe planuri:

- ✓ **Politic**, prin consultarea și informarea consilierilor locali, primarului comunei Palanca
- ✓ **Administrativ** cu instituțiile publice din comuna Palanca
- ✓ **Civic**, cu cetățenii comunei Palanca

### Experti

Expertii autonomi sunt persoane ce au rolul de a realiza analiză calitativă a nivelului bunăstării sociale în urma implementării acțiunilor pe termen scurt, mediu și lung din cadrul strategiei. Evaluarea fezabilității politicilor publice se realizează prin consultarea unor experți, respectând următoarele:

- Anonimitatea (toți experții sunt anonimi și răspund separat) ;

- Iterația (judecățile individuale sunt adunate și comunicate tuturor experților participanți, care se întâlnesc în două sau mai multe runde și-și confruntă opiniile, fiind permisă modificarea judecăților anterioare) :
  - Feedback-ul controlat (transmiterea judecăților adunate se face sub forma unor măsuri de sinteză pe baza răspunsurilor date la întrebările puse) ;
  - Răspunsul statistic de grup (sinteza răspunsurilor individuale e prezentată sub forma unor măsuri ale tendinței centrale, de obicei mediana, dispersiei și distribuțiilor de frecvență) ;
  - Consensul experților (scopul central este de a crea condițiile în care un consens între experți este posibil să aibă loc, ca produs final și cel mai important).

### **Monitorizare si evaluare**

Construirea unui sistem de monitorizare al dezvoltării locale este necesară, pentru a urmări în mod continuu implementarea și pentru a putea acționa rapid și eficient în cazul apariției unor eventuale probleme. Demersul integrativ de dezvoltare este un deziderat nou, nici în celelalte state membre ale UE neexistând încă experiențe de mulți ani în această direcție. Necesitatea și eficiența acestui tip de instrumente, cum este Strategia de dezvoltare și Planul de acțiune, sunt adesea subestimate, nu sunt cooptate în planificările informale iar armonizarea cu celelalte procese de dezvoltare este mai degrabă rară. De aceea trebuie ca unele premise pentru un proces de monitorizare de succes să fie de la bun început controlate în mod strict:

- ✚ Fundamente pentru activitățile de evaluare și de monitorizare la nivelul derulării, luării deciziilor și al planificării;
- ✚ Intocmirea unui concept solid integrat de dezvoltare orientat către obiective, spre exemplu cu o analiză a situației de pornire și a derulării unor workshop-uri cu specific de grup, focalizate pe obiectiv;
- ✚ Cooptarea sistematică și motivantă a grupurilor țintă în diferite faze ale strategiei de dezvoltare;
- ✚ Orientarea consecventă a managementului de proiect în funcție de strategiile de acțiune și de preverile-obiectiv ale conceptului integrat de acțiune al strategiei;
- ✚ Construcția și menținerea unor concepte actuale de măsuri și de derulare atât pentru măsurile de investiție cât și pentru cele non-investitive;
- ✚ Elaborarea și instituționalizarea unor structuri transparente de cooperare și de comunicare ale participanților la strategia de dezvoltare;
- ✚ Module de evaluare în domeniile documentării și evaluării programului;
- ✚ Intocmirea în funcție de obiectiv a rapoartelor anuale și de proiect, care sunt utile pentru scopurile de evaluare;
  - ✚ Utilizarea unor scheme simple de evaluare în cadrul coordonării proiectului;
  - ✚ Cercetări sistematice în vederea îmbunătățirii fundamentelor de date precum și utilizarea datelor existente ale altor actori și instituții.
- ✚ Feedback regulat, la intervale scurte, către cei implicați în proiect cu privire la rezultatele evaluării;
- ✚ Culegerea de date relevante pentru proiect în vederea realizării evaluărilor (observații, recensăminte, sondaje);
- ✚ Instituirea unei competente metodice pentru autoevaluare și evaluarea datelor prin intermediul unor experți și a unor instituții specializate.

### **Principii de monitorizare:**

Sistemul de monitorizare internă prevede 3 nivele:

- ✚ Proiectul (acțiunile);
- ✚ Managementul;
- ✚ Rezultatele și impact.

### **RAPORTARE:**

Instrumentele folosite sunt:

#### ***Sedinte***

Scopul acestor sedinte este:

- De monitorizare a progreselor realizate în baza proiectelor și raportarea lor la implicații;
- Discutarea modului de realizare a etapelor următoare;
- Informarea continuă a membrilor echipei;
- Coordonarea interferențelor cu alte programe sau domenii.

### **Rapoartele**

Acestea vor ajuta la formarea unei baze solide pentru analiza tendințelor și trendurilor și analiza strategiilor și vor fi de folos în mod special atunci când apar schimbări în cadrul structurii personalului, a echipei de conducere și a factorilor de decizie. Se va întocmi cel puțin un raport trimestrial care să fie conceput astfel încât resursele, activitățile și rezultatele să fie monitorizate prin raportarea la obiectivele imediate și la cele generale, comparând realitatea cu activitățile programate, timpul estimat, costurile și calitatea, deviațiile față de plan, impactul și problemele determinate de acestea, precum și recomandări pentru activitățile viitoare. Controlul proiectului urmărește observarea oricăror abateri de la planificare, investighează cauzele, apreciază consecințele și introduce corecturile necesare.

### **Controlul timpului**

Problemele de implementare ce tin de timp se manifesta prin: nerespectarea termenilor pentru acțiuni, prea multe sarcini „aproape gata”, prea multe „acțiuni prioritare pe listă”. Principalele cauze ale nerespectării planificării în timp apar prin introducerea de schimbări necontrolate care întârzie implementarea sau prin subestimarea efectelor schimbărilor necesare aduse proiectului. Efectele principale ale nerespectării planificării în timp se concretizează în creșterea costurilor sau reducerea performanței proiectului, aceste probleme putând fi rezolvate printr-o monitorizare minuțioasă și acțiune la timpul potrivit.

### **Controlul resurselor umane**

Ca și problemele de timp, acestea pot fi reduse printr-o planificare bine gândită și flexibilă la schimbări însoțită de planuri de contingenta și de selectare a unui număr de voluntari flexibili. Modul de planificare și de control al resurselor umane constă în:

- ✚ Alegerea corectă a responsabilităților;
- ✚ Numărul de ore de muncă;
- ✚ Monitorizarea respectării fișelor de post pentru fiecare membru și evaluarea performanței lor;
- ✚ Pregătirea continuă în cadrul centrului prin practică.

### **Controlul costului**

Folosirea corecta a banilor si respectarea bugetului alocat sunt responsabilitati majore ale managerului de proiect. Aceasta presupune:

- ✚ Planificare riguroasa;
- ✚ Monitorizare continua a bugetului pe parcursul proiectului prin tinerea unei evidente la zi si luarea de masuri la timp pentru a se evita depasirea bugetului;
- ✚ Evaluarea raportului dintre efort, efect si rezultat.

### **Capacitatea operationala, tehnica si financiara a comunei Palanca de a implementa strategia de dezvoltare locala**

Primaria, fiind o interfata între cetatean si institutiile statului, trebuie sa elaboreze si sa dezvolte un sistem de administrare bazat pe promovarea autonomiei locale reale si consolidarea cadrului institutional. Activitatea publica locala va fi orientata spre:

- ✚ Sprijinirea dezvoltarii comunitatii in scopul rezolvarii tuturor problemelor zonei comunei Palanca ,
- ✚ Sustinerea dezvoltarii infrastructurii prioritare pentru comunitate;
- ✚ Sporirea responsabilitatii persoanelor cu functii de raspundere pentru depasirea limitelor stabilite de cheltuieli si utilizarea neeconomica a alocatiilor bugetare;
- ✚ Controlarea stricta a bugetului local si distribuirea lui in mod eficient;
- ✚ Ajustarea in continuare a cheltuielilor bugetare la posibilitatile reale de acumulare a veniturilor la buget;

### **Eficientizarea gestionarii mijloacelor publice, prin:**

- ✚ Organizarea de licitatii pentru achizitionarea de bunuri, lucrari si servicii pentru necesitatile institutiilor bugetare din banii publici;
- ✚ Reducerea cresterii volumului de cheltuieli, inclusiv prin reducerea numarului de personal angajat in institutiile bugetare, acolo unde este cazul;
- ✚ Reevaluarea intregului sistem de servicii publice si transmiterea unor activitati catre sfera privata.

### **Consolidarea finantelor publice:**

- ✚ Masuri concrete pentru acumularea veniturilor proprii si mentinerea echilibrului bugetar;
- ✚ Constituirea de conduri extrabugetare pentru sustinerea unor programe de interes local;
- ✚ Sustinerea dezvoltarii antreprenoriatului ca motor de crestere a economiei de piata.

### **Stabilirea si promovarea parteneriatului:**

- ✚ Sprijinirea organizatiilor nonguvernamentale;
- ✚ Participarea la proiecte investitionale comune cu sectorul economic in domeniile sociale, culturale si de mediu.

### **Consolidarea managementului administratiei publice locale consta in:**

#### **Dezvoltarea managementului resurselor umane:**

✚ Preocuparea primariei comunei Palanca pentru pregatirea continua a functionarilor publici pe domeniile prioritare dezvoltarii comunei Palanca

**Dezvoltarea nivelului de pregătire profesională:**

- ✚ Stabilirea necesitatilor si oportunitatilor de instruire;
- ✚ Corelarea necesitatilor cu potentialul uman existent;
- ✚ Stabilirea unui sistem de training adecvat.

**Folosirea eficienta a resurselor umane:**

- ✚ Stabilirea regulamentului de organizare si functionare a personalului si a regulamentului de ordine interioara;
- ✚ Personalul trebuie sa lucreze in domenii de activitate bine definite.

**Cresterea responsabilitatii si a independentei profesionale:**

- ✚ Responsabilitatea functionarilor publici in conformitate cu prevederile legale;
- ✚ Constientizarea importantei activitatii fiecarui angajat;
- ✚ Transparenta functionarii sistemului institutional pentru fiecare angajat;
- ✚ Acordarea de stimulente financiare in functie de eficienta si competitivitatea activitatilor depuse.

**Schimbarea de fond a raportului dintre administratie si cetatean:**

- ✚ Serviciul public trebuie sa fie orientat in folosul cetateanului;
- ✚ Eliminarea blocajelor birocratice cu care se confrunta cetatenii si agentii economici;
- ✚ Intarirea si extinderea cadrului de participare a societatii civile la procesul decizional;
- ✚ Crearea unei strategii de management al calitatii.

**Realizarea unui sistem de monitorizare a calitatii serviciilor publice:**

- ✚ Administrarea eficienta a banilor publici;
- ✚ Dezvoltarea orasului prin atragerea de proiecte si programe cu finantare nerambursabila;
- ✚ Cheltuirea eficienta a veniturilor.

**Dezvoltarea managementului informatiilor.**

- ✚ Corelarea si integrarea bazelor de date din institutie;
- ✚ Analizarea nevoilor in domeniul software.

**Buget**

Urmărim în special : sporirea bunăstării individuale, protejarea bunăstării minimale, maximizarea bunăstării nete (beneficii totale – costuri totale) și maximizarea bunăstării redistributive (reducerea inegalităților), considerînd că dezvoltarea nu este un scop în sine, ci vizează ameliorarea condițiilor sociale pentru individ și comunitate.

Indicatorii calitativi de monitorizare și evaluare a investițiilor realizate prin strategie sunt:

- ✚ Venitul real/ locuitor (Venitul nominal ponderat cu indicele puterii de cumpărare) ;
- ✚ Creșterea populației ocupate cu studii superioare
- ✚ Creșterea ratei de ocupare a populației
- ✚ Creșterea cifrei de afaceri
- ✚ Creșterea nr de turiști
- ✚ Creșterea procentuală a sectorului turistic la cifra de afaceri a comunei Palanca
- ✚ Raportul Cost/Beneficiu (cost unitar, beneficii nete, scontarea ș.a) pentru fiecare obiectiv operațional al strategiei;

✚ Analiza Cost/Eficacitate (Costul-eficacitatea a două sau mai multe alternative este reprezentat de cheltuiala pe unitatea de bunuri și servicii, sau costul unitar) pentru fiecare obiectiv operațional al strategiei;

**Indicele Gini (al inegalităților)** :  $GI = (\sum X_i \times Y_{i+1}) - (\sum X_{i+1} \times Y_i) / \sum X_i \times Y_{i+1}$   $X_i$  – distribuția cumulativă procentuală a numărului de arii (ex. :strazi) ;  $Y_i$  – distribuția cumulativă a populației sau a unei anumite activități (ex. : infraționalitatea);

Gradul de internalizare a costurilor de producție (suportarea din buget și/sau din fonduri atrase a unei părți din costurile serviciilor publice, de impact social major, astfel încât prețul serviciilor publice să fie mai ușor suportabil, mai ales de către persoanele defavorizate)

**Beneficiul public** (pentru întreprinderile publice, regii, societăți din sistemul economiei și administrației locale) :  $B_p = B_{pN} + I_d + C_f - V_f - S + A + CAS$ , unde :

- ✚  $B_{pN}$  = beneficiul privat net;
- ✚  $I_d$  = Impozitele directe plătite;
- ✚  $C_f$  = Cheltuielile financiare;
- ✚  $V_f$  = Veniturile financiare;
- ✚  $S$  = Subvențiile primite;
- ✚  $A$  = Amortizarea activelor fixe;
- ✚  $CAS$  = Cost de ajustare structurală (costuri suplimentare ce rezultă din politicile publice : personal excedentar, prețuri administrate ș.a.).

## PRIORITATEA 1 : DEZVOLTAREA DURABILĂ A INFRASTRUCTURII LOCALE

Denumirea măsurii	Indicatori de rezultate
Măsura 1.1 – Iniințarea/extinderea/reabilitarea/modernizarea infrastructurii tehnico – edilitare și de servicii publice	-nr. km rețea de gaz metan introdus -nr localitati in care s-a introdus rețeaua de gaz metan din comuna Palanca -nr. km rețea de apa introdusa -nr localitati in care s-a introdus rețeaua de apa in comuna Palanca -nr. km rețea de canalizare introdusa -nr localitati in care s-a introdus rețeaua de canalizare in comuna Palanca - nr km de iluminat stradal in care s-a efecuta eficientizarea lampilor -centrala în cogenerare funcțională -rețea de distribuție a agentului termic pentru incalzirea locuinței și producere apa caldă introdusa in localitațile comunei Palanca



<b>Denumirea măsurii</b>	<b>Indicatori de rezultate</b>
Măsura 1.2 - Dezvoltarea și modernizarea infrastructurii de transport	-nr km drum local /comunal modernizat - nr sisteme video funcționale -nr.parcari amenajate -nr.statii de transport modernizate -valoarea lei acordata operatorilor locali -numar campanii de informare privind importanța utilizării mijloacelor de transport ecologice -nr.mijloace de transport ecologice achizitionate -suprafata trotuare
Măsura 1.3 - Dezvoltarea/ reabilitarea/modernizarea infrastructurii pentru sport,patrimoniul natural și cultural, culte, activități recreative	- teren sportiv functional -zona de agrement functionala -camin cultural reabilitat Camine culturale dotate cu mobilier și aparatură -nr.parohii care au accesat fonduri europene
Măsura 1.4 - Dezvoltarea infrastructurii informatonale și de telecomunicații	-nr locatii cu internet gratuit
Măsura 1.5 - Îmbunătățirea administrării domeniului public și privat al UAT –lui Palanca	- Plan Urbanistic General realizat - Realizarea unui sistem informatic de cadastru și carte funciara - Finalizarea aplicarii legilor fondului funciar

## PRIORITATEA 2 – DEZVOLTARE ECONOMICĂ LOCALĂ

<b>Denumirea măsurii</b>	<b>Indicatori de rezultate</b>
Măsura 2.1. Diversificarea economiei locale și creșterea competitivității acesteia	-numar de structuri asociative care sa exploateze intensiv terenurile luate in arenda , in prezent nelucrate, infiintate - sistem de colectare și valorificare a produselor agricole la nivel local, functional - terenurile aflate in proprietatea administrației publice locale exploatate corespunzator

<i>Denumirea măsurii</i>	<i>Indicatori de rezultate</i>
<p>Măsura 2.1. Diversificarea economiei locale și creșterea competitivității acesteia</p>	<ul style="list-style-type: none"> <li>- nr. agenți economici care beneficiaza de finantare de la Grupul de Acțiune Locala "Valea Muntelui"</li> <li>- numar agenți economici care si-au deschis afacere in comuna Palanca</li> <li>-numar facilitati acordate de Consiliul local , agenților economici care isi deschid afacere in comuna Palanca</li> <li>- numar agenți economici și producatori particulari care au participat la targuri , schimburi de experientă.</li> <li>- finalizarea aplicarii legilor fondului funciar</li> <li>- numar gospodarii țărănești transformate în ferme familiale cu caracter comercial</li> <li>- numar produse locale certificate</li> <li>-studiu elaborat în vederea identificarii nevoilor mediului de afaceri local</li> <li>-numar parteneriate public-privat incheiate</li> <li>-strategie de atragere a investitorilor în comuna Palanca,elaborata</li> <li>centru de consultanță în afaceri functional</li> </ul>
<p>Măsura 2.2. Instruire și consultanța în agricultura/silvicultură</p>	<ul style="list-style-type: none"> <li>-numar sesiuni de informare a cetățenilor privind finanțările europene, organizate</li> <li>-numar tineri stabiliți în comuna Palanca ca tineri fermieri prin accesarea programului de finanțare specific.</li> <li>numar campanii de informare cu privire la reglementarile naționale și europene, in domeniul inființării și funcționării agenților economici:</li> <li>-numar sesiuni de instruire in domeniile antreprenoriat, scriere de proiecte pentru diferite programe de finanțare, organizate;</li> <li>- numar agenți economici locali participant la licitațiile organizate de APL pentru derularea investițiilor locale</li> </ul>

<i>Denumirea măsurii</i>	<i>Indicatori de rezultate</i>
Măsura 2.2. Instruire și consultanța în agricultura/silvicultură	- sistem informatic implementat pentru dezvoltarea e-economiei
Măsura 2.3. Dezvoltarea/ reabilitarea/ modernizarea infrastructurii de sprijin a agriculturii	-valoare lucrari de amenajare torenți pentru protectia terenurilor agricole inundabile, realizate - valoare fonduri accesate pentru realizarea de drumuri de exploatare agricolă/silvică - numar km drumuri de exploatare agricolă/silvică realizati - modernizare piața agroalimentara in comuna Palanca, realizata - numar agenți economici beneficiari a unor spații de depozitare -abator ambulant autorizat -centru de desfacere a produselor autohtone, funcțional

### PRIORITATEA 3 - SUSȚINEREA EDUCAȚIEI ȘI OCUPĂRII FORȚEI DE MUNCĂ

<i>Denumirea măsurii</i>	<i>Indicatori de rezultate</i>
Măsura 3.1 Dezvoltarea și modernizarea infrastructurii educaționale	centrul tip after school-scoala Palanca, care să permită acordarea de suport elevilor, în vederea scăderii riscului de abandon școlar, rezolvării problemelor de adaptare a unor elevi , suplinirii nivelului scăzut de cultură și instruire al unor familii , functional - sala sport Scoala generala Palanca – functionala - autobuz/microbuz scolar pentru transportul elevilor, achizitionat - numar spații de joacă pentru copii în toate satele componente comunei Palanca , modernizate - valoarea lucrarilor de reparatii curente efectuate la toate unitatile școlare -numar structuri de învățământ școlare și preșcolare, reabilitate termic

<i>Denumirea măsurii</i>	<i>Indicatori de rezultate</i>
Măsura 3.1 Dezvoltarea și modernizarea infrastructurii educaționale	<ul style="list-style-type: none"> <li>- valoarea lucrărilor de modernizare a sălilor de clasă și dotarea cu mobilier modern și material didactic specific</li> <li>- valoarea lucrărilor de modernizare și dotare a unităților preșcolare cu jucării</li> <li>- valoarea sprijinului acordat cadrelor didactice care nu locuiesc în comuna Palanca</li> </ul>
Măsura 3.2. Dezvoltarea capacității instituționale a sistemului	<ul style="list-style-type: none"> <li>- număr elevi participanți la competiții naționale</li> <li>- valoarea sprijinului pentru desfășurarea activităților extracuriculare, sportive și culturale</li> <li>- număr campanii de informare/educare a părinților, organizate</li> <li>- număr cadre didactice active din comuna Palanca care au participat la programe de pregătire</li> <li>- numărul elevilor din unitățile de învățământ din comuna</li> <li>- Centru pentru Informare, Orientare și Consiliere Educativ-Profesională , pentru elevii din ultimul an al ciclului de învățământ gimnazial, funcțional</li> <li>- număr cadre didactice care își stabilesc domiciliul în comuna Palanca</li> <li>- număr campanii de informare și conștientizare a categoriilor defavorizate privind necesitatea educației, organizate</li> <li>- număr cadrelor didactice care au participat la cursuri pentru abordarea educației incluzive</li> <li>- ghid de educație incluzivă pentru părinți elaborat</li> <li>- ghid de educație incluzivă pentru cadre didactice- elaborat</li> <li>- masa rotundă "Educația incluzivă în grădiniță: dimensiuni, provocări și soluții"- organizată</li> <li>- număr burse sociale acordate</li> <li>- număr cursuri de formare profesională , în meseriile solicitate de agenții economici</li> </ul>

<i>Denumirea măsurii</i>	<i>Indicatori de rezultate</i>
Măsura 3.2. Dezvoltarea capacității instituționale a sistemului	organizate in comuna Palanca - studiu in vederea identificării meseiilor cautate pe piata muncii locale/judetene, intocmit

#### **PRIORITATEA 4 - SUSȚINEREA SĂNĂTĂȚII ȘI ASISTENȚEI SOCIALE**

<i>Denumirea măsurii</i>	<i>Indicatori de rezultate</i>
Măsura 4.1 Dezvoltarea și modernizarea infrastructurii pentru servicii de sănătate și asistența socială	Numar și valoarea facilităților acordate specialistilor din domeniul sănătate/asistență socială care doresc sa investească în comuna Palanca
Măsura 4.2 Dezvoltarea capacității instituționale a sistemului de sănătate și asistența socială	-baza de date electronice (fisiere/foldere/tabele centralizatoare etc) care să cuprindă toate informațiile referitoare la beneficiarii de servicii sociale-, creata -numar acțiuni privind incurajarea voluntariatului in special în rândul tinerilor în domenii de interes public, de asigurare a cadrului legal pentru accesul tinerilor la programe de educație pentru sănătate, pentru tratamentul gratuit al tinerilor suferinzi de boli cronice sau care urmează o formă de învățământ autorizată sau acreditată, conform legii, precum și promovarea unor măsuri de reintegrare socială a tinerilor dependenți de alcool sau alte substanțe nocive etc. -numar instituții județene cu care s-au stabilit colaborari în vederea asigurării furnizării de servicii pentru persoanele vârstnice și facilitarea accesului acestora în centre sociale. - numar acorduri de parteneriat incheiate cu ONG-uri in vederea asigurării de consultanță juridică persoanele varstnice . -numar ONG-uri care desfășoara o activitate semnificativă pentru comunitatea locală

<i>Denumirea măsurii</i>	<i>Indicatori de rezultate</i>
Măsura 4.2 Dezvoltarea capacității instituționale a sistemului de sănătate și asistența socială	<ul style="list-style-type: none"> <li>- numar tineri care participa la activitatile ONG-urilor .</li> <li>- numar persoane beneficiare de VMG</li> <li>-numar programe de educatie parentala , realizate</li> <li>-numar activitati de informare individuală și consiliere a parinților care intenționează să plece în strainatate , precum și a persoanei desemnate ca reprezentant legal al copilului, organizate</li> </ul>

### PRIORITATEA 5 - PROTECȚIA MEDIULUI ȘI CREȘTEREA EFICIENȚEI ENERGETICE

<i>Denumirea măsurii</i>	<i>Indicatori de rezultate</i>
Măsura 5.1 Amenajarea, extinderea și modernizarea infrastructurii de mediu	<ul style="list-style-type: none"> <li>-numar beneficiari ai rețelei de gaz metan</li> <li>- numar km rețea de alimentare cu apa/canalizare in noile cartiere rezidențiale</li> <li>- sistem de iluminat public stradal prin înlocuirea lămpilor vechi cu lămpi cu led de 30W 4200 lumeni pe străzile principale ale comunei și lămpi cu becuri led de 80W 11200 lumeni, functional</li> <li>- numar campanii de informare organizate , privind -necesitatea racordarii la rețelele de apă-apă uzata,-consumul rațional de apă potabila,</li> <li>-protecția mediului pentru evitarea poluării apelor uzate peste normele impuse, a solului cu produse chimice</li> <li>-numar familii racordate la rețeaua de alimentare cu apa/canalizare</li> <li>-numar familii racordate la rețeaua de gaz metan</li> <li>-platformă de colectare a dejecțiilor animaliere-functională</li> <li>-zona agrement Ciuches- funcționala</li> </ul>

<i>Denumirea măsurii</i>	<i>Indicatori de rezultate</i>
Măsura 5.2 Protejarea și conservarea mediului și a biodiversității	-valoarea lucrărilor de regularizare a albiei raurilor și apărari de maluri pentru prevenirea și reducerea consecințelor distructive ale inundațiilor; - număr programe derulate pentru informarea, educarea și constientizarea populației referitor la importanța și necesitatea protecției mediului inconjurător și conservarea biodiversității
Măsura 5.3. Reducerea vulnerabilității la riscuri și adaptarea la schimbările climatice	-valoare lucrari de consolidare a malurilor și regularizarea cursurilor de apă - valoarea investițiilor pentru crearea, operaționalizarea, modernizarea și creșterea capacității de răspuns la nivel local în situații de urgență și dezastre naturale, în zonele vulnerabile sau acolo unde ecosistemele sunt expuse riscului unor asemenea efecte -număr campanii organizate pentru informarea, pregătirea și constientizarea populației privind comportamentul în situații de urgență
Măsura 5.4. Eficientizarea consumului de energie și promovarea utilizării resurselor regenerabile	Valoarea investițiilor în reabilitarea termică a clădirilor publice.

#### **PRIORITATEA 6 : DEZVOLTAREA CAPACITATII ADMINISTRATIVE**

<i>Denumirea măsurii</i>	<i>Indicatori de rezultate</i>
Măsura 6.1 Îmbunătățirea coeziunii dintre administrația publică locală și administrația publică județeană/centrală, precum și cu ceilalți factori interesați în vederea realizării obiectivelor de dezvoltare locală	-număr rapoarte întocmite privind monitorizarea strategiei de dezvoltare -reactualizarea strategiei de dezvoltare, atunci când situația o impune

<i>Denumirea măsurii</i>	<i>Indicatori de rezultate</i>
<p>Măsura 6.2 Crearea unui sistem modern de administrație publică și eficientizarea dialogului cu cetățenii</p>	<ul style="list-style-type: none"> <li>-numar persoane din administratia publica locala participante la cursuri de perfectionare</li> <li>-numar activități desfășurate pentru creșterea calității serviciilor acordate cetățenilor</li> <li>- sistem de control managerial intern conform Ordinului 600/2018 ,implementat</li> <li>-numar actiuni de informare europeana a populatiei cu focalizare pe dreptul la munca in Uniunea Europeana, organizate</li> <li>-numar de proiecte HCL, dispoziții primar etc. emise</li> </ul>
<p>Măsura 6.2 Crearea unui sistem modern de administrație publică și eficientizarea dialogului cu cetățenii</p>	<ul style="list-style-type: none"> <li>-pentru a deveni eficiente în folosul contribuabililor și al întreprinzătorilor</li> <li>-numar persoane angajate în cadrul biroului specializat in elaborarea și gestionarea proiectelor europene</li> <li>-numarul angajatilor din biroul specializat in elaborarea și gestionarea proiectelor europene care au participat la cursuri de perfectionare/specializare</li> <li>-numar parteneriate incheiate cu alte UAT-uri , atat din tara cat si din UE</li> <li>- platforma online realizată</li> <li>ghid de bune practici în relația cu cetățenii – realizat</li> <li>planurile de ordine și siguranță publică a comunei Palanca -realizate</li> <li>-număr programe de prevenire a infracționalității, implementate</li> <li>- valoarea dotarilor cu echipamentele necesare a serviciului public de poliție locala</li> <li>-numar reclamații soluționate în termen</li> <li>- valoarea dotarilor serviciului public voluntar pentru situații de urgență cu echipamentele necesare desfășurării activității- număr acțiuni de conștientizare și instruire a cetățenilor pentru cunoașterea regulilor și a măsurilor de apărare în cazul dezastrelor, organizate</li> <li>- număr cetățeni participanți la aceste acțiuni</li> </ul>



## CAPITOLUL IX CONCLUZII

Strategia de dezvoltare locală a comunei Palanca pentru perioada 2021 – 2027 va folosi drept suport la dezvoltarea durabilă a comunei prin realizarea planului de dezvoltare care vizează creșterea calității vieții, un element indispensabil pentru existența viitoare a comunei.

Dezvoltarea comunei Palanca nu reprezintă doar o problemă a autorității publice locale, ci ține și de voința și capacitatea comunității de a se implica activ în realizarea obiectivelor strategice și de a avea o atitudine pozitivă la tot ceea ce este nou.

Comuna Palanca se confruntă, ca și celelalte comune ale țării, cu problemele specifice unei comune în plină dezvoltare. Autoritățile locale trebuie să își asume cu adevărat rolul de coordonator al procesului de transformare, fructificând oportunitățile de care beneficiază în comparație cu alți competitori, și anume: industria prelucrătoare, tradițiile, activitățile culturale intense, identitate istorică, servicii de calitate, obiective turistice, administrație competentă etc.

Realizarea obiectivelor propuse este în strânsă dependență cu sursele de finanțare nerambursabilă care pot fi atrase, deoarece bugetul local nu are capacitatea de a susține realizarea acestora în totalitate, dar se poate beneficia de oportunitățile financiare oferite de Uniunea Europeană.

Ca o concluzie, se poate menționa că strategia elaborată este realizabilă în condițiile precizate și se va adapta cerințelor și necesităților ori de câte ori va fi nevoie, astfel încât aceasta să fie realistă și aplicabilă.

Comuna Palanca poate deveni:

- ▶ un mediu curat și sănătos, cu străzi curate și numeroase spații verzi;
- ▶ o comună cu o infrastructură modernă și funcțională;
- ▶ o comună unde traficul greu ocolește zona locuibilă;
- ▶ o comună care oferă servicii de calitate;
- ▶ o comună care dispune de servicii de sănătate și asistență socială de calitate;
- ▶ o comună cu instituții culturale moderne;
- ▶ o comună culturală de importanță județeană, regională, națională și internațională;
- ▶ o comună care oferă actualelor și, mai ales, viitoarelor generații o educație bună prin instituțiile de învățământ existente, implicate în diverse proiecte și cu personal de înaltă calificare;
- ▶ o comună a cărei economie se bazează pe resursele existente și le fructifică în mod conștient și rațional, care absoarbe forța de muncă locală, cu un sector de servicii de înaltă calitate și o industrie prelucrătoare inovativă;

În concluzie, strategia de dezvoltare este o radiografie a prezentului și viitorului, care stabilește direcțiile de dezvoltare și care stă la baza deciziilor viitoare, ale celor care vor hotărâ măsurile necesare atingerii țintelor propuse.

## OPIS

Nr.crt.	Denumire	Nr.pagina
1	<b>Cap. I Introducere</b>	1-2
2	<b>Cap.II. Context de dezvoltare durabila</b>	
	II.1 Context international	3-4
	II.2 Context european	4-5
	II.3 Context national	5-8
	II.4 context regional	8-11
	II.5 Context judetean	11-14
3	<b>Cap. III. Analiza diagnostic a dezvoltarii socio-economice</b>	
	III.1 Județul Bacau	16-27
	III.2 Comuna Palanca	28-80
	Așezare geografică	28-29
	Scurt istoric	30-30
	Reteaua hidrografică	30-31
	Clima	31-32
	Caracteristici geotehnice	32-32
	Relief	32-32
	Flora și faună	33-34
	Resurse locale	34-35
	Populația comunei Palanca și fenomene demografice	35-47
	Fond locativ	47-48
	Diagnoza mediului înconjurator	49-52
	Administrație publică	53-57
	Sport	58-58
	Culte	58-61
	Ordinea publică	61-61
	Sanatate și protecție socială	61-62
	Cultura	62-63
	Educație	63-65
Turism	65-72	
Activități economice	72-75	
Infrastructură	75-78	
Situații de urgență	78-80	
5	<b>Cap. IV Analiza sowl</b>	81-92
6	<b>Cap. V Priorități pentru dezvoltarea comunei Palanca pentru perioada 2021-2027</b>	93-111
7	<b>Cap.VI Plan de dezvoltare durabilă</b>	112-136
	<b>Cap.VII Potențiale surse de finanțare</b>	137-146
8	<b>Cap.VIII Monitorizarea și implementarea strategiei</b>	147-160
9	<b>Cap. IX Concluzii</b>	161

